



ՀԱՅԱՍՏԱՆԻ ՀԱՆՐԱՊԵՏՈՒԹՅԱՆ ՏԱՎՈՒՇԻ ՄԱՐԶԻ ԻԶԵՎԱՆԻ
ՀԱՄԱՅՆՔԱՊԵՏԱՐԱՆ

Հայաստանի Հանրապետության Տավուշի մարզի Իջևանի համայնք
ՀՀ, Տավուշի մարզ, ք. Իջևան, 060800094 ijevanmunicipality@gmail.com

Ո Ր Ո Շ ՈՒ Մ

06 ՓԵՏՐՎԱՐԻ 2025թվականի N 161

ԻԶԵՎԱՆ ՀԱՄԱՅՆՔԻ Ք ԻԶԵՎԱՆ Հ. ՂԱԼՈՒՄՅԱՆ ՓՈՂՈՑ 2-ՐԴ ՆՐՔԱՆՑՔ 43 ԲՆԱԿԵԼԻ ՏՈՒՆ
ՀԱՍՑԵՈՒՄ ԳՏՆՎՈՂ, 0.0546ՀԱ ՄԱԿԵՐԵՍՈՎ ՀՈՂԱՄԱՍԻ ՍԱՀՄԱՆՆԵՐԻ ՃՇՏՄԱՆ ԵՎ
ՀԱՍՑԵԱՎՈՐՈՒՄ ՏԱԼՈՒ ՄԱՍԻՆ

Իջևան համայնքի բնակիչ Գյուլնարա Մելիքսեթյանին պատկանող Տավուշի մարզ Իջևան համայնք քաղաք Իջևան Հ. Ղալումյան փողոց 2-րդ նրբանցք 43 բնակելի տուն հասցեում գտնվող /ծածկագիր 11-001-0047-0050, վկայական 05082024-11-057/ 0.0546հա մակերեսով հողամասի փաստացի չափազրումից պարզվել է, որ հողամասի գծային չափերը ըստ ՀՀ Կադաստրի կոմիտեի Տեղեկատվական տեխնոլոգիաների կենտրոնի կողմից տրամադրված տեղեկատվության, չեն համապատասխանում սեփականության վկայականի գծային չափերին, ուստի անհրաժեշտություն է առաջացել կատարել սահմանների ճշտում:

Հաշվի առնելով վերոնշյալը և ղեկավարվելով ՀՀ „Հողային օրենսգրքի, թիվ 43 հոդվածի, 3-րդ կետի պահանջներով և որակավորում ունեցող անձի եզրակացությունը.

ՈՐՈՇՈՒՄ ԵՄ.

1.Հաստատել՝ Տավուշի մարզ Իջևան համայնք քաղաք Իջևան Հ. Ղալումյան փողոց 2-րդ նրբանցք 43 բնակելի տուն հասցեում գտնվող 0.0546հա մակերեսով հողամասի սահմանները՝ ըստ ճշտված սահմաններով հատակագծի /ծածկագիր 11-001-0047-0050, վկայական 05082024-11-0057/:

2.Որոշումն ուժի մեջ է ստորագրման պահից:

ԻԶԵՎԱՆ ՀԱՄԱՅՆՔԻ ՂԵԿԱՎԱՐ



Handwritten signature in blue ink

Ա. ՃԱՂԱՐՅԱՆ



ՀԱՅԱՍՏԱՆԻ ՀԱՆՐԱՊԵՏՈՒԹՅԱՆ ՏԱՎՈՒՇԻ ՄԱՐԶԻ ԻԶԵՎԱՆԻ ՀԱՄԱՅՆՔԱԴԵՏԱՐԱՆ

Հայաստանի Հանրապետության Տավուշի մարզի Իջևանի համայնք
ՀՀ, Տավուշի մարզ, ք. Իջևան, 060800094 ijevanmunicipality@gmail.com

Ո Ր Ո Շ ՈՒ Մ

06 ՓԵՏՐՎԱՐԻ 2025թվականի N 162

ԻԶԵՎԱՆ ՀԱՄԱՅՆՔԻ ԲԵՐՔԱԲԵՐ ԲՆԱԿԱՎԱՅՐԻ 6-ՐԴ ՓՈՂՈՑ ԹԻՎ 4 ՀԱՍՑԵՈՒՄ ԳՏՆՎՈՂ 0.1223ՀԱ ՄԱԿԵՐԵՍ ՀՈՂԱՄԱՍՈՎ ԱՆՇԱՐԺ ԳՈՒՅՔԻՑ ԱՌԱՆՁՆԱՅՎԱԾ ԵՐԵՔ ԱՌԱՆՁԻՆ ՄԻԱՎՈՐՆԵՐԻՆ ՀԱՍՑԵԱՎՈՐՈՒՄ ՏԱԼՈՒ ՄԱՍԻՆ

Անհրաժեշտություն է առաջացել Իջևան համայնքի, Բերքաբեր բնակավայրի 6-րդ փողոցի, թիվ 4 հասցեում գտնվող և սեփականության իրավունքով Վահան Էդուարդի Վարդանյանին պատկանող բնակավայրերի բնակելի կառուցապատման գործառնական նշանակության 0.1223հա մակերես հողամասով անշարժ գույքից /վկայական թիվ 04022025-11-0009, ծածկագիր 11-020-0020-0018/ համապատասխանաբար առանձնացված 0.04221հա մակերես հողամասով անշարժ գույք միավորին, 0.04002հա մակերես հողամասով անշարժ գույք միավորին և 0.04007հա մակերես հողամասով անշարժ գույք միավորներին հասցեավորում տալու խնդրանքով:

Հաշվի առնելով վերոգրյալը և ղեկավարվելով ՀՀ „Հողային օրենսգրքի,, 97-րդ հոդվածի և ՀՀ կառավարության 2005թ. դեկտեմբերի 29-ի թիվ 2387-Ն որոշման պահանջներով.


ՈՐՈՇՈՒՄ ԵՄ.

1. Իջևան համայնքի, Բերքաբեր բնակավայրի 6-րդ փողոցի, թիվ 4 հասցեում գտնվող և սեփականության իրավունքով Վահան Էդուարդի Վարդանյանին պատկանող բնակավայրերի բնակելի կառուցապատման գործառնական նշանակության 0.1223հա մակերես հողամասով անշարժ գույքից /վկայական թիվ 04022025-11-0009, ծածկագիր 11-020-0020-0018/ համապատասխանաբար առանձնացված 0.04221հա մակերես հողամասով անշարժ գույք միավորի հասցեն թողնել նույնը. Տավուշի մարզ, Բերքաբեր բնակավայրի 6-րդ փողոցի, թիվ 4 հողամաս:
2. Իջևան համայնքի, Բերքաբեր բնակավայրի 6-րդ փողոցի, թիվ 4 հասցեում գտնվող և սեփականության իրավունքով Վահան Էդուարդի Վարդանյանին պատկանող բնակավայրերի բնակելի կառուցապատման գործառնական նշանակության 0.1223հա մակերես հողամասով անշարժ գույքից /վկայական թիվ 04022025-11-0009, ծածկագիր 11-020-0020-0018/ համապատասխանաբար առանձնացված 0.04002հա մակերես հողամասով անշարժ գույք միավորին տալ հետևյալ հասցեն. Տավուշի մարզ, Բերքաբեր բնակավայրի 6-րդ փողոցի, թիվ 4/3 հողամաս:
3. Իջևան համայնքի, Բերքաբեր բնակավայրի 6-րդ փողոցի, թիվ 4 հասցեում գտնվող և սեփականության իրավունքով Վահան Էդուարդի Վարդանյանին պատկանող բնակավայրերի բնակելի կառուցապատման գործառնական նշանակության 0.1223հա մակերես հողամասով անշարժ գույքից /վկայական թիվ 04022025-11-0009, ծածկագիր 11-020-0020-0018/ համապատասխանաբար առանձնացված 0.04007հա մակերես հողամասով անշարժ գույք միավորի տալ հետևյալ հասցեն. Տավուշի մարզ, Բերքաբեր բնակավայրի 6-րդ փողոցի, թիվ 4/4 հողամաս:

Սույն որոշումը ենթակա է պետական գրանցման:

ՀԱՄԱՅՆՔԻ ՂԵՎԱԿԱՐ

Ա. ՃԱՂԱՐՅԱՆ





ՀԱՅԱՍՏԱՆԻ ՀԱՆՐԱՊԵՏՈՒԹՅԱՆ ՏԱՎՈՒՇԻ ՄԱՐԶԻ ԻԶԵՎԱՆԻ ՀԱՄԱՅՆՔԱՊԵՏԱՐԱՆ

Հայաստանի Հանրապետության Տավուշի մարզի Իջևանի համայնք
ՀՀ, Տավուշի մարզ, ք. Իջևան, 060800094 ijevanmunicipality@gmail.com

Ո Ր Ո Շ ՈՒ Մ

06 ՓԵՏՐՎԱՐԻ 2025թվականի N 163

ՏԱՎՈՒՇԻ ՄԱՐԶԻ ԻԶԵՎԱՆ ՀԱՄԱՅՆՔԻ ԿԻՐԱՆՑ ԲՆԱԿԱՎԱՅՐԻ ՎԱՐՉԱԿԱՆ ՍԱՀՄԱՆՆԵՐՈՒՄ ԳՏՆՎՈՂ 0.062 ՀԱ ՄԱԿԵՐԵՍՈՎ ՀՈՂԱՄԱՍԻՆ ՀԱՍՅԵԱՎՈՐՈՒՄ ՏԱԼՈՒ ՄԱՍԻՆ

Համայնքի ղեկավարին են դիմել քաղաքացի Սեյրան Ղազարյանը Տավուշի մարզի Կիրանց բնակավայրի վարչական սահմաններում սեփականության իրավունքով իրենց պատկանող /ծածկագիր 11-039-0007-0009/ 0.062 հա մակերեսով հողամասին հասցեավորում տրամադրելու մասին:

Ղեկավարվելով ՀՀ կառավարության 29.12.2005թ. թիվ 2387-Ն որոշման պահանջներով

ՈՐՈՇՈՒՄ ԵՄ.

1. Տավուշի մարզի Իջևան համայնքի Կիրանց բնակավայրի վարչական սահմաններում գտնվող 0.062 հա մակերեսով հողամասին /11-039-0007-0009/ տալ հետևյալ հասցեավորումը. Տավուշի մարզ, Իջևան համայնք, գյուղ Կիրանց 5-րդ, փողոց 6-րդ, փակուղի 2 հողամաս:

2. Սույն որոշումը ենթակա է պետական գրանցման:

ՀԱՄԱՅՆՔԻ ՂԵԿԱՎԱՐ



Ա. ՃԱՂԱՐՅԱՆ

ՓԵՏՐՎԱՐԻ 2025 թ.
Ք. ԻԶԵՎԱՆ



ՀԱՅԱՍՏԱՆԻ ՀԱՆՐԱՊԵՏՈՒԹՅԱՆ ՏԱՎՈՒՇԻ ՄԱՐԶԻ ԻԶԵՎԱՆԻ ՀԱՄԱՅՆՔԱՊԵՏԱՐԱՆ

Հայաստանի Հանրապետության Տավուշի մարզի Իջևանի համայնք
ՀՀ, Տավուշի մարզ, ք. Իջևան, 060800094 ijjevanmunicipality@gmail.com

Ո Ր Ո Շ ՈՒ Մ

07 ՓԵՏՐՎԱՐԻ 2025թվականի N 164

ՄԱՐԶ ՏԱՎՈՒՇ, ՀԱՄԱՅՆՔ ԻԶԵՎԱՆ, ԻԶԵՎԱՆ ՔԱՂԱՔԻ ԱՐԳԱԽՅԱՆ ՓՈՂՈՑ 26/9
ՀՈՂԱՄԱՍ, ԱՐԳԱԽՅԱՆ ՓՈՂՈՑ 16/2 ՀՈՂԱՄԱՍ ԵՎ ԱՐԳԱԽՅԱՆ ՓՈՂՈՑ 16/4 ՀՈՂԱՄԱՍ
ՀԱՍՑԵՆԵՐՈՒՄ ԳՏՆՎՈՂ ԱՆՇԱՐԺ ԳՈՒՅՔԵՐԻ ՄԻԱՎՈՐՈՒՄԻՑ ԱՌԱՋԱՑԱԾ ԳՈՒՅՔԱՅԻՆ
ՄԻԱՎՈՐԻՆ ՀԱՍՑԵՎՈՐՈՒՄ ՏԱԼՈՒ ՄԱՍԻՆ

Պրաժեշտություն է առաջացել Տավուշի մարզ, Իջևան համայնք, Իջևան քաղաքի Արցախյան փողոց 26/9 հողամաս հասցեի /վկայական թիվ 08112023-11-0004/, Արցախյան փողոց 16/2 հողամաս հասցեի /վկայական թիվ 04092024-11-0011/և Իջևան համայնք, Իջևան քաղաքի Արցախյան փողոց 16/4 հողամաս հասցեի /վկայական թիվ 30012025/ հասցեներում գտնվող երեք առանձին գույքային միավորների միավորումից առաջացած գույքին տալ հասցեավորում:

Հաշվի առնելով վերոգրյալը և ղեկավարվելով ՀՀ „Հողային օրենսգրքի,, թիվ 97-րդ հոդվածի, ՀՀ կառավարության 29.12.2005թ. թիվ 2387-Ն որոշուման պահանջներով՝

ՈՐՈՇՈՒՄ ԵՄ

1. Տավուշի մարզ, Իջևան համայնք, Իջևան քաղաք Արցախյան փողոց 26/9 հողամաս հասցեի /վկայական թիվ 08112023-11-0004/ , Արցախյան փողոց 16/2 հողամաս հասցեի /վկայական թիվ 04092024-11-0011/ և Իջևան համայնք, Իջևան քաղաքի Արցախյան փողոց 16/4 հողամաս հասցեի /վկայական թիվ 30012025/ երեք առանձին գույքային միավորների միավորումից առաջացած գույքին տալ հետևյալ հասցեավորումը. Տավուշի մարզ, Իջևան համայնք, քաղաք Իջևան, Արցախյան փողոց 16/2 հողամաս:
2. Միավորել Տավուշի մարզ, Իջևան համայնք, Իջևան քաղաք Արցախյան փողոց 26/9 հողամաս հասցեի , Արցախյան փողոց 16/2 հողամաս հասցեի և Իջևան համայնք, Իջևան քաղաքի Արցախյան փողոց 16/4 հողամաս հասցեի յայնքին պատկանող երեք առանձին գույքային միավորների միավորումից առաջացած գույքին նույնպես տալ հետևյալ հասցեավորումը. Տավուշի մարզ, Իջևան համայնք, քաղաք Իջևան, Արցախյան փողոց 16/2 հողամաս:
3. Սույն որոշումն ենթակա է պետական գրանցման:

ՀԱՄԱՅՆՔԻ ՂԵԿԱՎԱՐ



Ա. ՃԱՂԱՐՅԱՆ

07 ՓԵՏՐՎԱՐԻ 2025 թ.
ք. ԻԶԵՎԱՆ



**ՀԱՅԱՍՏԱՆԻ ՀԱՆՐԱՊԵՏՈՒԹՅԱՆ ՏԱՎՈՒՇԻ ՄԱՐԶԻ ԻԶԵՎԱՆԻ
ՀԱՄԱՅՆՔԱՊԵՏԱՐԱՆ**

Հայաստանի Հանրապետության Տավուշի մարզի Իջևանի համայնք
ՀՀ, Տավուշի մարզ, ք. Իջևան, 060800094 ijevanmunicipality@gmail.com

Ո Ր Ո Շ ՈՒ Մ

07 ՓԵՏՐՎԱՐԻ 2025թվականի N 165

**ՏԱՎՈՒՇԻ ՄԱՐԶԻ ԻԶԵՎԱՆ ՀԱՄԱՅՆՔԻ ԱՅԳԵՆՈՎԻՏ ԲՆԱԿԱՎԱՅՐԻ ՎԱՐՉԱԿԱՆ
ՍԱՀՄԱՆՆԵՐՈՒՄ ԳՏՆՎՈՂ 11-009-0103-0012 ԾԱԾԿԱԳՐՈՎ 0.2ՀԱ ԲՆԱԿԱՎԱՅՐԵՐԻ ԲՆԱԿԵԼԻ
ԿԱՌՈՒՑԱՊԱՏՄԱՆ ՀՈՂԱՄԱՍԻՆ ՀԱՍՅԵԱՎՈՐՈՒՄ ՏԱԼՈՒ ՄԱՍԻՆ**

Համայնքի ղեկավարին է դիմել Տիգրան Ղևոնդյանը, իրենց պատկանող Տավուշի մարզ, Իջևան համայնք, Այգեհովիտ բնակավայրի վարչական սահմաններում գտնվող 11-009-0103-0012 ծածկագրով 0.2հա բնակավայրերի բնակելի լուցապատման հողամասին հասցեավորում տալու խնդրանքով:

Հաշվի առնելով վերոնշյալը և ղեկավարվելով ՀՀ կառավարության 29.12.2005թ. թիվ 2387-Ն որոշման պահանջներով.

ՈՐՈՇՈՒՄ ԵՄ.

1. Տավուշի մարզի Իջևան համայնքի Այգեհովիտ բնակավայրի վարչական սահմաններում գտնվող, Տիգրան Ղևոնդյանին պատկանող 11-009-0103-0012 ծածկագրով 0.2հա մակերեսով բնակավայրերի բնակելի կառուցապատման հողամասին տալ հետևյալ հասցեավորումը. Տավուշի մարզ, Իջևան համայնք, գյուղ Այգեհովիտ 16-րդ փողոց, 31 հողամաս:
2. Սույն որոշումը ենթակա է պետական գրանցման:

ԻԶԵՎԱՆ ՀԱՄԱՅՆՔԻ ՂԵԿԱՎԱՐ



Ա. ՃԱՂԱՐՅԱՆ



ՀԱՅԱՍՏԱՆԻ ՀԱՆՐԱՊԵՏՈՒԹՅԱՆ ՏԱՎՈՒՇԻ ՄԱՐԶԻ ԻԶԵՎԱՆԻ ՀԱՄԱՅՆՔԱՊԵՏԱՐԱՆ

Հայաստանի Հանրապետության Տավուշի մարզի Իջևանի համայնք
ՀՀ, Տավուշի մարզ, ք. Իջևան, 060800094 ijevanmunicipality@gmail.com

Ո Ր Ո Շ ՈՒ Մ

07 ՓԵՏՐՎԱՐԻ 2025թվականի N 166

ՄՈՆԻԿԱ, ՀԱՄԼԵՏ, ՎԱՐԴԱՆ, ԱՐՓԻՆԵ, ՄԱՆԵ, ԱՂԱԶԱՆՅԱՆՆԵՐԻ ԽՆԱՄՔԻ ԵՎ ԴԱՍՏԻԱՐԱԿՈՒԹՅԱՆ ՄԱՍԻՆ

Իժևան քաղաքի, Բլբուլյան փողոցի թիվ 9 վագոն-տնակում բնակվող Արմենուհի Համլետի Արզումանյանի
տանիքը բաղկացած է 7 անձից՝ ինքը /ծնված 18.02.1980/, աղջիկը՝ Սուսաննա Աղաջանյանը/ծնված
01.10.2002թ./ Արմենուհի Արզումանյանի տղաները՝ Վարդան Աղաջանյանը /ծնված 21.09.2021թ./,
Համլետ Աղաջանյանը /ծնված 05.01.2021թ./ և իր դստեր երեխաները՝ Արփինե Աղաջանյանը, /ծնված
22.03.2023թ./, Մանե Աղաջանյանը/ծնված՝03.07.2024թ./ :

Այդ ընտանիքն ապրում է ծայրահեղ ծանր սոցիալ - կենցաղային և անտանելի սանիտարա -հիգիենիկ
պայմաններում՝ ապահովված չէ խմելու ջրով, չունի սանհանգույց, բացակայում է տարրական
կենցաղավարությունը:Ընտանիքի հետ աշխատել են համայնքում գործող բոլոր պետական և
միջազգային,բարեգործական սոցիալ-հոգեբանական ծառայություններ մատուցող
կազմակերպությունները:Ստացել են սոցիալ-հոգեբանական, բնաիրային, հագուստի, դրամական
աջակցություններ, մասնակցել են բազմաթիվ ծնողավարման և կենցաղավարման դասընթացների:Ընտանիքում
երեխաները անտեսված են, հաճախակի մնում են առանց խնամքի: Վագոն -տնակը ներկայումս գտնվում է
վատթափագույն կենցաղային պայմաններում, երեխաները բնակվում են առանց անկողնու, առանց տարրական
հիգիենայի պայմանների:Փաստացի երեխաների կյանքին և առողջությանը վտանգ է սպառնում:

Հաշվի առնելով վերոհիշյալը և հարցի լուծման հրատապությունը, խնամակալության և հոգաբարձության
նձնաժողովի ընդլայնված նիստի դրական եզրակացությունը, ղեկավարվելով ՀՀ «Ընտանեկան օրենսգրքի»
58-րդ հոդվածի 1-ին և 2-րդ մասերով, խնամակալության և հոգաբարձության մարմինների կանոնադրության 8-
րդ մասի 3-րդ կետով 9-րդ մասի 22-րդ կետով.

ՈՐՈՇՈՒՄ ԵՄ

1.Իջևան քաղաքի Բլբուլյան փողոցի թիվ 9 վագոն-տնակում բնակվող Համլետ Աղաջանյանին/ծնված
05.01.2021թ./, Արփինե Աղաջանյանին/ծնված՝ 22.03.2023թ./, Մանե Աղաջանյանին/
ծնված՝03.07.2024թ./, Մոնիկա Աղաջանյանին /ծնված 05.09.2019թ./ տեղափոխել և տեղավորել
Երևանի,,Մանկան տուն,, ՊՈԱԿ-ում:

ՀԱՄԱՅՆՔԻ ՂԵԿԱՎԱՐ



Ա. ՃԱՂԱՐՅԱՆ



ՀԱՅԱՍՏԱՆԻ ՀԱՆՐԱՊԵՏՈՒԹՅԱՆ ՏԱՎՈՒՇԻ ՄԱՐԶԻ ԻԶԵՎԱՆԻ ՀԱՄԱՅՆՔԱՊԵՏԱՐԱՆ

Հայաստանի Հանրապետության Տավուշի մարզի Իջևանի համայնք
ՀՀ, Տավուշի մարզ, ք. Իջևան, 060800094 ijevanmunicipality@gmail.com

Ո Ր Ո Շ ՈՒ Մ

07 ՓԵՏՐՎԱՐԻ 2025թվականի N 167

ԻԶԵՎԱՆ ՀԱՄԱՅՆՔԻ ԵՆՈՔԱՎԱՆ ԲՆԱԿԱՎԱՅՐԻՐ ՎԱՐՉԱԿԱՆ ՍԱՀՄԱՆՆԵՐՈՒՄ ԳՏԵՎՈՂ,
ԳՅՈՒՂԱՏՆՏԵՍԱԿԱՆ ԳՈՐԾՈՒՆԵՈՒԹՅԱՆ ՆՊԱՏԱԿՆԵՐՈՎ ԱՌԱՆՁՆԱՑՎԱԾ 0.2 ՀԱ
ՄԱԿԵՐԵՍՈՎ ՀՈՂԱՄԱՍԸ ՊԵՏԱԿԱՆՈՐԵՆ ԳՐԱՆՑԵԼՈՒ ՄԱՍԻՆ

Տավուշի մարզի Իջևան համայնք, Ենոքավան գյուղի վարչական սահմաններում գյուղատնտեսական գործունեության լիցենզիայի պատկերով առանձնացվել է 0.2 հա մակերեսով հողամաս: Համաձայն ՀՀ կառավարության 19.01.2006թ. թիվ 118-Ն որոշման և Տավուշի մարզի Իջևան համայնքի Ենոքավան գյուղը ներառող միկրոռեգիոնալ մակարդակի Տավուշ-6 համակցված պլանավորման փաստաթղթերի, հողամասը հանդիսանում է համայնքային սեփականության, 11-028-0637-0001 ծածկագրով գյուղատնտեսական նպատակային, արոտավայր գործառնական նշանակության տարածք: Անհրաժեշտություն է առաջացել հողամասի նկատմամբ կատարել սեփականության իրավունքի պետական գրանցում:

Հաշվի առնելով վերոգրյալը և ղեկավարվելով ՀՀ „Հողային օրենսգրքի“, թիվ 53 հոդվածի պահանջներով.

ՈՐՈՇՈՒՄ ԵՄ

1. Տավուշի մարզի Իջևան համայնք, Ենոքավան գյուղի վարչական սահմաններում գյուղատնտեսական նշանակության արոտավայր գործառնական նշանակության հողամասից /ծածկագիր 11-028-0637-0001/, գյուղատնտեսական գործունեության նպատակով առանձնացնել 0.2 հա մակերեսով մաս, համաձայն հաստատված հատակագծի:

2. Սույն որոշումն ենթակա է պետական գրանցման:

ՀԱՄԱՅՆՔԻ ՂԵԿԱՎԱՐ



Ա. ՃԱՂԱՐՅԱՆ



**ՀԱՅԱՍՏԱՆԻ ՀԱՆՐԱՊԵՏՈՒԹՅԱՆ ՏԱՎՈՒՇԻ ՄԱՐԶԻ ԻԶԵՎԱՆԻ
ՀԱՄԱՅՆՔԱՊԵՏԱՐԱՆ**

Հայաստանի Հանրապետության Տավուշի մարզի Իջևանի համայնք
ՀՀ, Տավուշի մարզ, ք. Իջևան, 060800094 ijevanmunicipality@gmail.com

Ո Ր Ո Շ ՈՒ Մ

07 ՓԵՏՐՎԱՐԻ 2025թվականի N 168

**ՏԱՎՈՒՇԻ ՄԱՐԶԻ ԻԶԵՎԱՆ ՀԱՄԱՅՆՔԻ ՍԱՐԻԳՅՈՒՂ ԲՆԱԿԱՎԱՅՐԻ ՎԱՐՉԱԿԱՆ
ՍԱՀՄԱՆՆԵՐՈՒՄ 0.1 ՀԱ ՄԱԿԵՐԵՍՈՎ ՀՈՂԱՄԱՍ ԱՌԱՆՁՆԱՅՆԵԼՈՒ ԵՎ ՀԱՍՑԵԱՎՈՐՈՒՄ
ՏԱԼՈՒ ՄԱՍԻՆ**

Տավուշի մարզի Իջևան համայնք, Սարիգյուղ գյուղի վարչական սահմաններում քաղքաշինական նպատակով առանձնացվել է 0.1 հա մակերեսով հողամաս: Համաձայն ՀՀ կառավարության 8.09.2006թ. թիվ 1830-Ն որոշման, սղված 0.1 հա մակերեսով հողամասը հանդիսանում է բնակավայրերի բնակելի կառուցապատման գործառնական նշանակության հողամաս /ծածկագիր 11-057-0110-0006,0007/: Անհրաժեշտություն է առաջացել առանձնացված 0.1 հա մակերեսով հողամասին տալ հասցեավորում:

Հաշվի առնելով վերոգրյալը և ղեկավարվելով ՀՀ «Հողային Օրենսգրքի» 53-րդ հոդվածի դրույթներով, ՀՀ կառավարության 20,04,2006թ, թիվ 727-Ն որոշման և ՀՀ կառավարության 29,12,2005թ, թիվ 2387-Ն որոշման պահանջներով,

ՈՐՈՇՈՒՄ ԵՄ.

1. Տավուշի մարզի Իջևան համայնքի Սարիգյուղ գյուղի վարչական սահմաններում առանձնացնել 0.1 հա մակերեսով հողամաս /ծածկագիր 11-057-0110-0006,0007/, համաձայն հաստատված հատակագծի:
2. Տավուշի մարզի Իջևան համայնքի Սարիգյուղ գյուղի վարչական սահմաններում գտնվող 0.1 հա հողամասին տալ հետևյալ հասցեավորումը. Տավուշի մարզ Իջևան համայնք, գյուղ Սարիգյուղ, 2-րդ փողոց, թիվ2/18:
3. Սույն որոշումը ենթակա է պետական գրանցման:

ԻԶԵՎԱՆ ՀԱՄԱՅՆՔԻ ՂԵԿԱՎԱՐ



Ա. ՃԱՂԱՐՅԱՆ

07 ՓԵՏՐՎԱՐԻ 2025 թ.
Ք. ԻԶԵՎԱՆ



ՀԱՅԱՍՏԱՆԻ ՀԱՆՐԱՊԵՏՈՒԹՅԱՆ ՏԱՎՈՒՇԻ ՄԱՐԶԻ ԻԶԵՎԱՆԻ ՀԱՄԱՅՆՔԱՊԵՏԱՐԱՆ

Հայաստանի Հանրապետության Տավուշի մարզի Իջևանի համայնք
ՀՀ, Տավուշի մարզ, ք. Իջևան, 060800094 ijevanmunicipality@gmail.com

Ո Ր Ո Շ ՈՒ Մ

07 ՓԵՏՐՎԱՐԻ 2025թվականի N 169

ԻԶԵՎԱՆ ՀԱՄԱՅՆՔԻ ԱՅԳԵՀՈՎԻՏ ԲՆԱԿԱՎԱՅՐԻ ՎԱՐՉԱԿԱՆ ՏԱՐԱԾՔՈՒՄ ԳՅՈՒՂԱՏՆՏԵՍԱԿԱՆ ԳՈՐԾՈՒՆԵՌՈՒԹՅԱՆ ՆՊԱՏԱԿՆԵՐՈՎ 0.08633 ՀԱ ՄԱԿԵՐԵՍՈՎ ՀՈՂԱՄԱՍ ԱՌԱՆՁՆԱՅՆԵԼՈՒ ԵՎ ՊԵՏԱԿԱՆՈՐԵՆ ԳՐԱՆՑԵԼՈՒ ՄԱՍԻՆ

Տավուշի մարզի Իջևան համայնք, Այգեհովիտ գյուղի վարչական սահմաններում գյուղատնտեսական գործունեության լատակով առանձնացվել է 0.08633 հա մակերեսով հողամաս: Համաձայն ՀՀ կառավարության 26.05.2006թ. թիվ 1045-Ն որոշման և Տավուշի մարզի Այգեհովիտ համայնքին փոխանցված հողերի ժամանակավոր սխեմայի, հողամասը հանդիսանում է համայնքային սեփականության, 11-009-0203-0002 ծածկագրով գյուղատնտեսական նպատակային, այլ հողատեսք գործառնական նշանակության տարածք: Անհրաժեշտություն է առաջացել առանձնացված 0.08633 հա մակերեսով հողամասի նկատմամբ կատարել սեփականության իրավունքի պետական գրանցում:

Հաշվի առնելով վերոգրյալը և ղեկավարվելով ՀՀ „Հողային օրենսգրքի“, 53-րդ հոդվածի դրույթներով .

ՈՐՈՇՈՒՄ ԵՄ

1. Տավուշի մարզի Իջևան համայնք, Այգեհովիտ գյուղի վարչական սահմաններում՝ գյուղատնտեսական նշանակության այլ հողեր գործառնական նշանակության հողամասից /ծածկագիր 11-009-0203-0002/, գյուղատնտեսական գործունեության նպատակով առանձնացնել 0.08633 հա մակերեսով մաս, համաձայն հաստատված հատակագծի:

2. Սույն որոշումն ենթակա է պետական գրանցման:

ՀԱՄԱՅՆՔԻ ՂԵՎԱԿԱՐ



Ա. ՃԱՂԱՐՅԱՆ



ՀԱՅԱՍՏԱՆԻ ՀԱՆՐԱՊԵՏՈՒԹՅԱՆ ՏԱՎՈՒՇԻ ՄԱՐԶԻ ԻԶԵՎԱՆԻ ՀԱՄԱՅՆՔԱՊԵՏԱՐԱՆ

Հայաստանի Հանրապետության Տավուշի մարզի Իջևանի համայնք
ՀՀ, Տավուշի մարզ, ք. Իջևան, 060800094 ijevanmunicipality@gmail.com

Ո Ր Ո Շ ՈՒ Մ

07 ՓԵՏՐՎԱՐԻ 2025թվականի N 170

ՏԱՎՈՒՇԻ ՄԱՐԶԻ ԻԶԵՎԱՆ ՀԱՄԱՅՆՔԻ ԱԶԱՏԱՄՈՒՏ ԲՆԱԿԱՎԱՅՐԻ ՎԱՐՉԱԿԱՆ ՍԱՀՄԱՆՆԵՐՈՒՄ 0.00199 ՀԱ ՄԱԿԵՐԵՍՈՎ ՀՈՂԱՄԱՍ ԱՌԱՆՁՆԱՅՆԵԼՈՒ, ԳՈՐԾԱՌՆԱԿԱՆ ՆՇԱՆԱԿՈՒԹՅՈՒՆԸ ՓՈԽԵԼՈՒ ԵՎ ՀԱՍՑԵԱՎՈՐՈՒՄ ՏԱԼՈՒ ՄԱՍԻՆ

Տավուշի մարզի Իջևան համայնք, Ազատամուտ գյուղի վարչական սահմաններում քաղաքաշինական նպատակով անձնացվել է 0.00199 հա մակերեսով հողամաս: Համաձայն ՀՀ կառավարության 15.02.2005թ. թիվ 2402-Ն որոշման, նշված 0.00199 հա մակերեսով հողամասը հանդիսանում է բնակավայրերի այլ հողեր գործառնական նշանակության հողամասի մի մաս /ծածկագիր 11-005-0014-0001/: Անհրաժեշտություն է առաջացել փոխել առանձնացված 0.00199 հա մակերեսով հողամասի գործառնական նշանակությունը և տալ հասցեավորում:

Հաշվի առնելով վերոգրյալը և ղեկավարվելով ՀՀ «Հողային Օրենսգրքի» 53-րդ հոդվածի դրույթներով, ՀՀ կառավարության 20.04.2006թ. թիվ 727-Ն որոշման և ՀՀ կառավարության 29.12.2005թ. թիվ 2387-Ն որոշման պահանջներով,

ՈՐՈՇՈՒՄ ԵՄ.

1. Տավուշի մարզի Իջևան համայնքի Ազատամուտ գյուղի վարչական սահմաններում գտնվող 0.00199 հա մակերեսով հողամասը /ծածկագիր 11-005-0014-0001/ դասել բնակավայրերի ընդհանուր օգտագործման գործառնական նշանակության հողերի շարքին:
2. Տավուշի մարզի Իջևան համայնքի Ազատամուտ գյուղի վարչական սահմաններում առանձնացնել 0.00199 հա մակերեսով հողամաս /ծածկագիր 11-005-0014-0001/, համաձայն հաստատված հատակագծի:
3. Տավուշի մարզի Իջևան համայնքի Ազատամուտ գյուղի վարչական սահմաններում գտնվող 0.00199 հա հողամասին փոխել հետևյալ հասցեավորումը. Տավուշի մարզ Իջևան համայնք, գյուղ Ազատամուտ, 1-ին փողոց, թիվ 17/1:
4. Սույն որոշումը ենթակա է պետական գրանցման:

ԻԶԵՎԱՆ ՀԱՄԱՅՆՔԻ ՂԵԿԱՎԱՐ



Ա. ՃԱՂԱՐՅԱՆ



ՀԱՅԱՍՏԱՆԻ ՀԱՆՐԱՊԵՏՈՒԹՅԱՆ ՏԱՎՈՒՇԻ ՄԱՐԶԻ ԻԶԵՎԱՆԻ ՀԱՄԱՅՆՔԱՊԵՏԱՐԱՆ

Հայաստանի Հանրապետության Տավուշի մարզի Իջևանի համայնք
ՀՀ, Տավուշի մարզ, ք. Իջևան, 060800094 ijevanmunicipality@gmail.com

Ո Ր Ո Շ ՈՒ Մ

07 ՓԵՏՐՎԱՐԻ 2025թվականի N 171

ՏԱՎՈՒՇԻ ՄԱՐԶԻ ԻԶԵՎԱՆ ՀԱՄԱՅՆՔԻ ԱԶԱՏԱՄՈՒՏ ԲՆԱԿԱՎԱՅՐԻ ՎԱՐՉԱԿԱՆ ՍԱՀՄԱՆՆԵՐՈՒՄ 0.00199 ՀԱ ՄԱԿԵՐԵՍՈՎ ՀՈՂԱՄԱՍ ԱՌԱՆՁՆԱՑՆԵԼՈՒ, ԳՈՐԾԱՌՆԱԿԱՆ ՆՇԱՆԱԿՈՒԹՅՈՒՆԸ ՓՈԽԵԼՈՒ ԵՎ ՀԱՍՑԵԱՎՈՐՈՒՄ ՏԱԼՈՒ ՄԱՍԻՆ

Տավուշի մարզի Իջևան համայնք, Ազատամուտ գյուղի վարչական սահմաններում քաղաքաշինական նպատակով շանձնացվել է 0.00199 հա մակերեսով հողամաս: Համաձայն ՀՀ կառավարության 15.02.2005թ. թիվ 2402-Ն որոշման, նշված 0.00199 հա մակերեսով հողամասը հանդիսանում է բնակավայրերի այլ հողեր գործառնական նշանակության հողամասի մի մաս /ծածկագիր 11-005-0014-0001/: Անհրաժեշտություն է առաջացել փոխել առանձնացված 0.00199 հա մակերեսով հողամասի գործառնական նշանակությունը և տալ հասցեավորում:

Հաշվի առնելով վերոգրյալը և ղեկավարվելով ՀՀ «Հողային Օրենսգրքի» 53-րդ հոդվածի դրույթներով, ՀՀ կառավարության 20.04.2006թ. թիվ 727-Ն որոշման և ՀՀ կառավարության 29.12.2005թ. թիվ 2387-Ն որոշման պահանջներով,

ՈՐՈՇՈՒՄ ԵՄ.

1. Տավուշի մարզի Իջևան համայնքի Ազատամուտ գյուղի վարչական սահմաններում գտնվող 0.00199 հա մակերեսով հողամասը /ծածկագիր 11-005-0014-0001/ դասել բնակավայրերի ընդհանուր օգտագործման գործառնական նշանակության հողերի շարքին:
2. Տավուշի մարզի Իջևան համայնքի Ազատամուտ գյուղի վարչական սահմաններում առանձնացնել 0.00199 հա մակերեսով հողամաս /ծածկագիր 11-005-0014-0001/, համաձայն հաստատված հատակագծի:
3. Տավուշի մարզի Իջևան համայնքի Ազատամուտ գյուղի վարչական սահմաններում գտնվող 0.00199 հա հողամասին ալ հետևյալ հասցեավորումը. Տավուշի մարզ Իջևան համայնք, գյուղ Ազատամուտ, 1-ին փողոց, թիվ 17/2:
4. Սույն որոշումը ենթակա է պետական գրանցման:

ԻԶԵՎԱՆ ՀԱՄԱՅՆՔԻ ՂԵԿԱՎԱՐ



Ա. ՃԱՂԱՐՅԱՆ



ՀԱՅԱՍՏԱՆԻ ՀԱՆՐԱՊԵՏՈՒԹՅԱՆ ՏԱՎՈՒՇԻ ՄԱՐԶԻ ԻԶԵՎԱՆԻ ՀԱՄԱՅՆՔԱՊԵՏԱՐԱՆ

Հայաստանի Հանրապետության Տավուշի մարզի Իջևանի համայնք
ՀՀ, Տավուշի մարզ, ք. Իջևան, 060800094 ijevanmunicipality@gmail.com

Ո Ր Ո Շ ՈՒ Մ

07 ՓԵՏՐՎԱՐԻ 2025թվականի N 172

ՏԱՎՈՒՇԻ ՄԱՐԶԻ ԻԶԵՎԱՆ ՀԱՄԱՅՆՔԻ ԱԶԱՏԱՄՈՒՏ ԲՆԱԿԱՎԱՅՐԻ ՎԱՐՉԱԿԱՆ ՍԱՀՄԱՆՆԵՐՈՒՄ 0.00199 ՀԱ ՄԱԿԵՐԵՍՈՎ ՀՈՂԱՄԱՍ ԱՌԱՆՁՆԱՅՆԵԼՈՒ, ԳՈՐԾԱՌՆԱԿԱՆ ՆՇԱՆԱԿՈՒԹՅՈՒՆԸ ՓՈԽԵԼՈՒ ԵՎ ՀԱՍՑԵԱՎՈՐՈՒՄ ՏԱԼՈՒ ՄԱՍԻՆ

Տավուշի մարզի Իջևան համայնք, Ազատամուտ գյուղի վարչական սահմաններում քաղաքաշինական նպատակով շանձնացվել է 0.00199 հա մակերեսով հողամաս: Համաձայն ՀՀ կառավարության 15.02.2005թ. թիվ 2402-Ն որոշման, նշված 0.00199 հա մակերեսով հողամասը հանդիսանում է բնակավայրերի այլ հողեր գործառնական նշանակության հողամասի մի մաս /ծածկագիր 11-005-0014-0001/: Անհրաժեշտություն է առաջացել փոխել առանձնացված 0.00199 հա մակերեսով հողամասի գործառնական նշանակությունը և տալ հասցեավորում:

Հաշվի առնելով վերոգրյալը և ղեկավարվելով ՀՀ «Հողային Օրենսգրքի» 53-րդ հոդվածի դրույթներով, ՀՀ կառավարության 20,04,2006թ, թիվ 727-Ն որոշման և ՀՀ կառավարության 29,12,2005թ, թիվ 2387-Ն որոշման պահանջներով,

ՈՐՈՇՈՒՄ ԵՄ.

1. Տավուշի մարզի Իջևան համայնքի Ազատամուտ գյուղի վարչական սահմաններում գտնվող 0.00199 հա մակերեսով հողամասը /ծածկագիր 11-005-0014-0001/ դասել բնակավայրերի ընդհանուր օգտագործման գործառնական նշանակության հողերի շարքին:
2. Տավուշի մարզի Իջևան համայնքի Ազատամուտ գյուղի վարչական սահմաններում առանձնացնել 0.00199 հա մակերեսով հողամաս /ծածկագիր 11-005-0014-0001/, համաձայն հաստատված հատակագծի:
3. Տավուշի մարզի Իջևան համայնքի Ազատամուտ գյուղի վարչական սահմաններում գտնվող 0.00199 հա հողամասին ալ հետևյալ հասցեավորումը. Տավուշի մարզ Իջևան համայնք, գյուղ Ազատամուտ, 1-ին փողոց, թիվ 17/3:
4. Սույն որոշումը ենթակա է պետական գրանցման:

ԻԶԵՎԱՆ ՀԱՄԱՅՆՔԻ ՂԵԿԱՎԱՐ



Ա. ՃԱՂԱՐՅԱՆ



ՀԱՅԱՍՏԱՆԻ ՀԱՆՐԱՊԵՏՈՒԹՅԱՆ ՏԱՎՈՒՇԻ ՄԱՐԶԻ ԻԶԵՎԱՆԻ ՀԱՄԱՅՆՔԱՊԵՏԱՐԱՆ

Հայաստանի Հանրապետության Տավուշի մարզի Իջևանի համայնք
ՀՀ, Տավուշի մարզ, ք. Իջևան, 060800094 ijevanmunicipality@gmail.com

Ո Ր Ո Շ ՈՒ Մ

10 ՓԵՏՐՎԱՐԻ 2025թվականի N 173

ՏԱՎՈՒՇԻ ՄԱՐԶԻ ԻԶԵՎԱՆ ՀԱՄԱՅՆՔ, ԻԶԵՎԱՆ ՔԱՂԱՔ, ՄԵՏԱՂԱԳՈՐԾՆԵՐԻ ՓՈՂՈՑԻ ԹԻՎ 9/4 ՀԱՍՑԵՈՒՄ ԳՏԵՎՈՂ 25.5 ՔՄ ՄԱԿԵՐԵՍՈՎ ՀՈՂԱՄԱՍԸ ԵՎ ՆՐԱ ՎՐԱ ԱՆԴՐԱՆԻՎ ԵՆՈՔԻ ԳԱՄՊԱՐՅԱՆԻ ԿՈՂՄԻՑ ԻՆՔՆԱԿԱՄ ԿԱՌՈՒՑՎԱԾ 25.5ՔՄ ԱՐՏԱՔԻՆ ՄԱԿԵՐԵՍՈՎ ԱՎՏՈՏՆԱԿԻ ՇԻՆՈՒԹՅՈՒՆԸ ՎԱՃԱՌԵԼՈՒ ՄԱՍԻՆ

Տավուշի մարզ, Իջևան համայնք, քաղաք Իջևան, Մետաղագործների փողոց, թիվ 9/4 հասցեում գտնվող համայնքային սեփականություն հանդիսացող 25.5քմ մակերեսով հողամասի վրա քաղաքացի՝ Անդրանիկ Ենոքի Գասպարյանի կողմից ինքնական կերպով կառուցված 25.5քմ արտաքին մակերեսով ավտոտնակի շինությունը, որի ներքին մակերեսը կազմում է 23.37քմ՝ ճանաչվել է օրինական համայնքային սեփականություն /վկայական թիվ03012025-11-0033/: Անհրաժեշտություն է առաջացել օրինական համայնքային սեփականություն հանդիսացող 25.5քմ արտաքին մակերեսով ինքնական ավտոտնակի շինությունն, իր զբաղեցրած 25.5քմ մակերես հողամասով վաճառել կառույցն իրականացրած քաղաքացի՝ Անդրանիկ Ենոքի Գասպարյանին: Ավտոտնակի շինության զբաղեցրած 25.5քմ մակերեսով հողամասը և 25.5քմ մակերեսով ավտոտնակի շինությունը չեն խոչնդոտում այլ հողատարածքների նպատակային կամ գործառնական նշանակությանը, չեն դասվում ՀՀ „Հողային օրենսգրքի“ 60-րդ հոդվածով սահմանված հողամասերի շարքին, չեն գտնվում ինժեներատրանսպորտային օբյեկտների օտարման գոտիներում, չեն հակասում քաղաքաշինական նորմերին, չեն սահմանափակում այլ անձանց իրավունքները, չեն առաջացնում սերվիտուտ:

Հաշվի առնելով վերոնշյալը և քաղաքաշինական խորհրդի դրական եզրակացությունը և ղեկավարվելով ՀՀ կառավարության 18.05.2006թ. թիվ 912-Ն որոշման 4-րդ հոդվածի, թիվ 33.1 կետի բ/ ենթակետի, թիվ 33.2 կետի և թիվ 35 կետի բ/ ենթակետի, ՀՀ քաղաքացիական օրենսգրքի 188-րդ հոդվածի 5-րդ կետի պահանջներով.

ՈՐՈՇՈՒՄ ԵՄ.

1.Վաճառել կառույցն իրականացրած քաղաքացի Անդրանիկ Ենոքի Գասպարյանին /04.02.2025թ. մուտքի դիմում թիվ0343/ գնման նախապատվության իրավունքով /ուղղակի վաճառք/, Տավուշի մարզ, Իջևան համայնք, քաղաք Իջևան, Մետաղագործների փողոց, թիվ 9/4 հասցեում գտնվող 25.5քմ մակերեսով հողամասը՝ 1քմ 2887.5 ՀՀ դրամ կադաստրային արժեքով 73631 /յոթանասուներեք հազար վեց հարյուր երեսունմեկ/ ՀՀ դրամ ընդհանուր արժեքով, իսկ 25.5 քմ արտաքին մակերեսով ավտոտնակը՝ 1քմ 1673 ՀՀ դրամ կադաստրային արժեքով՝ 42662 /քառասուններկու հազար վեց հարյուր վաթսուներկու/ ՀՀ դրամ ընդհանուր արժեքով:

ԻԶԵՎԱՆ ՀԱՄԱՅՆՔԻ ՂԵԿԱՎԱՐ

Ա. ՃԱՂԱՐՅԱՆ





**ՀԱՅԱՍՏԱՆԻ ՀԱՆՐԱՊԵՏՈՒԹՅԱՆ ՏԱՎՈՒՇԻ ՄԱՐԶԻ ԻԶԵՎԱՆԻ
ՀԱՄԱՅՆՔԱՊԵՏԱՐԱՆ**

Հայաստանի Հանրապետության Տավուշի մարզի Իջևանի համայնք
ՀՀ, Տավուշի մարզ, ք. Իջևան, 060800094 ijevanmunicipality@gmail.com

Ո Ր Ո Շ ՈՒ Մ

10 ՓԵՏՐՎԱՐԻ 2025թվականի N 174

**ՏԱՎՈՒՇԻ ՄԱՐԶԻ ԻԶԵՎԱՆ ՀԱՄԱՅՆՔ, ԻԶԵՎԱՆ ՔԱՂԱՔ, ԱՐՑԱԽՅԱՆ ՓՈՂՈՑԻ ԹԻՎ 67/2
ՀԱՅՑԵՈՒՄ ԳՏՆՎՈՂ 101.9 ՔՄ ՄԱԿԵՐԵՍՈՎ ՀՈՂԱՄԱՍԸ ԵՎ ՆՐԱ ՎՐԱ ՄԱՐՏԻՐՈՍ
ՍՈՒՐԵՆԻ ՂԱԶԱՐՅԱՆԻ ԿՈՂՄԻՑ ԻՆՔՆԱԿԱՄ ԿԱՌՈՒՑՎԱԾ 50.96ՔՄ ԱՐՏԱՔԻՆ
ՄԱԿԵՐԵՍՈՎ ԲՆԱԿԵԼԻ ՏԱՆ ՇԻՆՈՒԹՅՈՒՆԸ ՎԱՃԱՌԵԼՈՒ ՄԱՍԻՆ**

Տավուշի մարզ, Իջևան համայնք, քաղաք Իջևան, Արցախյան փողոց, թիվ67/2 հասցեում գտնվող համայնքային սեփականություն հանդիսացող 101.9քմ մակերեսով հողամասի վրա քաղաքացի՝ Մարտիրոս Սուրենի Ղազարյանի կողմից ինքնակամ կերպով կառուցված 50.96քմ արտաքին մակերեսով բնակելի տան շինությունը, որի ներքին մակերեսը կազմում է 40.93քմ՝ ճանաչվել է օրինական համայնքային սեփականություն /վկայական թիվ20012025-11-0042/: Անհրաժեշտություն է առաջացել օրինական համայնքային սեփականություն հանդիսացող 50.96քմ արտաքին մակերեսով ինքնակամ բնակելի տան շինությունն, իր զբաղեցրած 101.9քմ մակերես հողամասով վաճառել կառույցն իրականացրած քաղաքացի՝ Մարտիրոս Սուրենի Ղազարյանին: Բնակելի տան շինության զբաղեցրած 101.9քմ մակերեսով հողամասը և 50.96քմ մակերեսով բնակելի տան շինությունը չեն խոչնդոտում այլ հողատարածքների նպատակային կամ գործառնական նշանակությանը, չեն դասվում ՀՀ „Հողային օրենսգրքի“ 60-րդ հոդվածով սահմանված հողամասերի շարքին, չեն գտնվում ինժեներատրանսպորտային օբյեկտների օտարման գոտիներում, չեն հակասում քաղաքաշինական նորմերին, չեն սահմանափակում այլ անձանց իրավունքները, չեն առաջացնում սերվիտուտ:

Հաշվի առնելով վերոնշյալը և քաղաքաշինական խորհրդի դրական եզրակացությունը և ղեկավարվելով ՀՀ կառավարության 18.05.2006թ. թիվ 912-Ն որոշման 4-րդ հոդվածի, թիվ 33.1 կետի բ/ ենթակետի, թիվ 33.2 կետի և թիվ 35 կետի բ/ ենթակետի, ՀՀ քաղաքացիական օրենսգրքի 188-րդ հոդվածի 5-րդ կետի պահանջներով.

ՈՐՈՇՈՒՄ ԵՄ.

1.Վաճառել կառույցն իրականացրած քաղաքացի Մարտիրոս Սուրենի Ղազարյանին /07.02.2025թ. մուտքի դիմում թիվ0394/ գնման նախապատվության իրավունքով /ուղղակի վաճառք/, Տավուշի մարզ, Իջևան համայնք, քաղաք Իջևան, Արցախյան փողոց, թիվ67/2 հասցեում գտնվող 101.9քմ մակերեսով հողամասը՝ 1քմ 2887,5 ՀՀ դրամ կադաստրային արժեքով 294236 /երկու հարյուր ինսունչորս հազար երկու հարյուր երեսունվեց/ ՀՀ դրամ ընդհանուր արժեքով, 50.96քմ ընդհանուր արտաքին մակերեսով բնակելի տան շինությունը՝ 1քմ 5019 ՀՀ դրամ կադաստրային արժեքով՝ 255768 /երկու հարյուր հիսունհինգ հազար յոթ հարյուր վաթսունութ/ ՀՀ դրամ ընդհանուր արժեքով:

ԻԶԵՎԱՆ ՀԱՄԱՅՆՔԻ ՂԵՎԱԿԱՐ

Ա. ՃԱՂԱՐՅԱՆ





**ՀԱՅԱՍՏԱՆԻ ՀԱՆՐԱՊԵՏՈՒԹՅԱՆ ՏԱՎՈՒՇԻ ՄԱՐԶԻ ԻԶԵՎԱՆԻ
ՀԱՄԱՅՆՔԱՊԵՏԱՐԱՆ**

Հայաստանի Հանրապետության Տավուշի մարզի Իջևանի համայնք
ՀՀ, Տավուշի մարզ, ք. Իջևան, 060800094 ijevanmunicipality@gmail.com

Ո Ր Ո Շ ՈՒ Մ

10 ՓԵՏՐՎԱՐԻ 2025թվականի N 175

**ՏԱՎՈՒՇԻ ՄԱՐԶԻ ԻԶԵՎԱՆ ՀԱՄԱՅՆՔԻ ԱԶԱԶՈՒՐ ԲՆԱԿԱՎԱՅՐԻ ՎԱՐՉԱԿԱՆ
ՍԱՀՄԱՆՆԵՐՈՒՄ ԳՏՆՎՈՂ, ԳՅՈՒՂԱՏՆՏԵՍԱԿԱՆ ԳՈՐԾՈՒՆԵՈՒԹՅԱՆ ՆՊԱՏԱԿՆԵՐՈՎ
0.11541 ՀԱ ՄԱԿԵՐԵՍՈՎ ՀՈՂԱՄԱՍ ԱՌԱՆՁՆԱՑՆԵԼՈՒ ԵՎ ՊԵՏԱԿԱՆՈՐԵՆ ԳՐԱՆՑԵԼՈՒ
ՄԱՍԻՆ**

Վուշի մարզի Իջևան համայնքի Աչաջուր գյուղի վարչական սահմաններում գյուղատնտեսական գործունեության նպատակով առանձնացվել է 0.11541 հա մակերեսով հողամաս: Համաձայն ՀՀ կառավարության 30.03.2006թ. թիվ 512-Ն որոշման և Տավուշի մարզի Աչաջուր համայնքին անհատույց փոխանցված հողերի ժամանակավոր սխեմայի, հողամասը հանդիսանում է համայնքային սեփականության, 11-013-0214-0001 ծածկագրով գյուղատնտեսական նշանակության վարելահող: Անհրաժեշտություն է առաջացել առանձնացված 0.11541 հա մակերեսով հողամասի նկատմամբ կատարել սեփականության իրավունքի պետական գրանցում:

Հաշվի առնելով վերոգրյալը և ղեկավարվելով ՀՀ „Հողային օրենսգրքի,, 53-րդ հոդվածի դրույթներով .

ՈՐՈՇՈՒՄ ԵՄ

1.Տավուշի մարզի Իջևան համայնքի Աչաջուր գյուղի վարչական սահմաններում գյուղատնտեսական նշանակության վարելահողից /ծածկագիր 11-013-0214-0001/, գյուղատնտեսական գործունեության նպատակով առանձնացնել 0.11541 հա մակերեսով մաս, համաձայն հաստատված հատակագծի:

2.Սույն որոշումը ենթակա է պետական գրանցման:

ՀԱՄԱՅՆՔԻ ՂԵԿԱՎԱՐ



Ա. ՃԱՂԱՐՅԱՆ

10 ՓԵՏՐՎԱՐԻ 2025 թ.
ք. ԻԶԵՎԱՆ



ՀԱՅԱՍՏԱՆԻ ՀԱՆՐԱՊԵՏՈՒԹՅԱՆ ՏԱՎՈՒՇԻ ՄԱՐԶԻ ԻԶԵՎԱՆԻ ՀԱՄԱՅՆՔԱՊԵՏԱՐԱՆ

Հայաստանի Հանրապետության Տավուշի մարզի Իջևանի համայնք
ՀՀ, Տավուշի մարզ, ք. Իջևան, 060800094 ijevanmunicipality@gmail.com

Ո Ր Ո Շ ՈՒ Մ

10 ՓԵՏՐՎԱՐԻ 2025թվականի N 176

ԻԶԵՎԱՆ ՀԱՄԱՅՆՔԻ ԳԱՆՁԱՔԱՐ ԲՆԱԿԱՎԱՅՐԻ 11 ՓՈՂՈՑԻ 11 ՏԱՆ ՀՍՍՑԵԻ ԲՆԱԿԻՉ
ԻՆՆԱ ԱՐԱՐԱՏԻ ԲՈՐՈՂԻՆՈՎԱՅԻՆ /ԾՆՎԱԾ՝ 21.08.2019թ./ ԱԾԽՄ ԵՐԵԽԱ
ՃԱՆԱԶԵԼՈՒ ՄԱՍԻՆ


Իջևան համայնքի Գանձաքար բնակավայրի 11 փողոցի 11 տան հասցեի բնակիչներ Իրա Մխիթարյանը և Մարատ Ղարաբեկյանը դիմել են համայնքի խնամակալության և հոգաբարձության մարմնին՝ իրենց զարմուհու՝ Իննա Արարատի Բորոդինովայի /ծնված՝ 21.02.2019թ./ նկատմամբ խնամակալ նշանակվելու խնդրանքով: Հայտնել են, որ Իննա Բորոդինովային խնամում են ծնված օրվանից Համայնքի խնամակալության և հոգաբարձության հանձնաժողովի անդամների կողմից իրականացվել է Իննա Բորոդինովայի կյանքի հետազոտություն: Երեխայի կենսաբանական մայրը՝ Ելենա Բորոդինովան է, նա միայնակ մայր է և տվել է գրավոր համաձայնություն, որ Իրա Մխիթարյանը և Մարատ Ղարաբեկյանը հանդիսանան իր անչափահաս դստեր խնամակալը: Միաժամանակ նոտարական գրասենյակում նա տվել է համաձայնություն երեխային նույն անձանց կողմից որդեգրելու մասին:

Համայնքի խնամակալության և հոգաբարձության հանձնաժողովը տվել է դրական Էդրակացություն Իննա Արարատի Բորոդինովային առանց ծնողական խնամքի երեխա նանաչելու և խնամակալություն սահմանելու համար: Ելնելով վերոգրյալից և ղեկավարվելով ՀՀ «Ընտանեկան օրենսգրքի» 110-րդ հոդվածով, ՀՀ կառավարության «Առանց ծնողական խնամքի մնացած երեխաների և առանց ծնողական խնամքի մնացած երեխաների թվին պատկանող անձանց կենտրոնացված հաշվառման կարգը հաստատելու և ՀՀ կառավարության 2003թ. հուլիսի 23-ի թիվ 917-Ն որոշման ուժը կորցրած ճանաչելու մասին» թիվ 962-Ն որոշմամբ:

ՈՐՈՇՈՒՄ ԵՄ

Իջևան համայնքի Գանձաքար բնակավայրի 11 փողոցի 11 տան հասցեում բնակվող Իննա Արարատի Բորոդինովային /ծնված՝ 21.02.2019թ./ որպես առանց ծնողական խնամքի մնացած երեխա վերցնել սկզբնական հաշվառման:

ՀԱՄԱՅՆՔԻ ՂԵՎԱԿԱՐ



Ա. ՃԱՂԱՐՅԱՆ



**ՀԱՅԱՍՏԱՆԻ ՀԱՆՐԱՊԵՏՈՒԹՅԱՆ ՏԱՎՈՒՇԻ ՄԱՐԶԻ ԻԶԵՎԱՆԻ
ՀԱՄԱՅՆՔԱՊԵՏԱՐԱՆ**

Հայաստանի Հանրապետության Տավուշի մարզի Իջևանի համայնք
ՀՀ, Տավուշի մարզ, ք. Իջևան, 060800094 ijevanmunicipality@gmail.com

Ո Ր Ո Շ ՈՒ Մ

10 ՓԵՏՐՎԱՐԻ 2025թվականի N 177

**«ՍՕՍ» ՄԱՆԿԱԿԱՆ ԳՅՈՒՂԵՐ» ԻԶԵՎԱՆ ՄԱՍՆԱՃՅՈՒՂԻ ՍԱՆ ԱՆՆԱ ԶՈՒՐԱԲԻ
ԵՂԻԿՅԱՆԻՆ / ԾՆՎԱԾ՝29.04.2012թ./ ԱԾԽՄ ԵՐԵԽԱ ՃԱՆԱԶԵԼՈՒ ՄԱՍԻՆ**

«ՍՕՍ» մանկական գյուղեր» ՀԲՀ ԾՔԻ Իջևանի մասնաճյուղի տնօրինությունը գրավոր
պահանջ է հղևան համայնքի խնամակալության և հոգաբարձության
մարմնին՝ «ՍՕՍ» մանկական գյուղեր» ՀԲՀ ԾՔԻ Իջևանի մասնաճյուղի շուրջօրյա
խնամքի կենտրոնի սան Աննա Զոհրաբի Եղիկյանին/ծնված՝ 29.04.2012թ./ որպես առանց
ծնողական խնամքի մնացած երեխա սկզբնական հաշվառման վերցնելու խնդրանքով: Աննա
Եղիկյանը 2015թվականի մարտի 24-ին ՀՀ աշխատանքի և սոցիալական հարցերի
նախարարության կողմից տրված ուղեգրի համաձայն խնամք է ստանում
հաստատությունում:

Հիմք ընդունելով վերոգրյալը, ինչպես նաև առաջնորդվելով երեխայի լավագույն շահով,
համայնքի խնամակալության և հոգաբարձության հանձնաժողովը տվել է դրական
եզրակացություն Աննա Զոհրաբի Եղիկյանին առանց ծնողական խնամքի երեխա
ճանաչելու համար: Ելնելով վերոգրյալից և ղեկավարվելով ՀՀ «Ընտանեկան օրենսգրքի»
110-րդ հոդվածով, ՀՀ կառավարության «Առանց ծնողական խնամքի մնացած երեխաների
և առանց ծնողական խնամքի մնացած երեխաների թվին պատկանող անձանց
կենտրոնացված հաշվառման կարգը հաստատելու և ՀՀ կառավարության 2003թ. հուլիսի
23-ի թիվ 917-Ն որոշման ուժը կորցրած ճանաչելու մասին» թիվ 962-Ն որոշմամբ:

Ո Ր Ո Շ ՈՒ Մ Ե Մ

Իջևան քաղաքի Ս.Օհանյան փողոցի, 1-ին նրբանցքի, տուն թիվ 24 հասցեում հաշվառված
Աննա Զոհրաբի Եղիկյանին/ծնված՝ 29.04.2012թ./ որպես առանց ծնողական խնամքի
մնացած երեխա վերցնել սկզբնական հաշվառման:

ՀԱՄԱՅՆՔԻ ՂԵԿԱՎԱՐ

Ա. ՃԱՂԱՐՅԱՆ



**ՀԱՅԱՍՏԱՆԻ ՀԱՆՐԱՊԵՏՈՒԹՅԱՆ ՏԱՎՈՒՇԻ ՄԱՐԶԻ ԻԶԵՎԱՆԻ
ՀԱՄԱՅՆՔԱՊԵՏԱՐԱՆ**

Հայաստանի Հանրապետության Տավուշի մարզի Իջևանի համայնք
ՀՀ, Տավուշի մարզ, ք. Իջևան, 060800094 ijevanmunicipality@gmail.com

Ո Ր Ո Շ ՈՒ Մ

10 ՓԵՏՐՎԱՐԻ 2025թվականի N 178

**«ՍՕՍ» ՄԱՆԿԱԿԱՆ ԳՅՈՒՂԵՐ» ԻԶԵՎԱՆ ՄԱՍՆԱՃՅՈՒՂԻ ՍԱՆ ՆԱՐԵԿ ԶՈՒՐԱԲԻ
ԵՂԻԿՅԱՆԻՆ / ԾՆՎԱԾ՝08.06.2014թ./ ԱԾԽՄ ԵՐԵԽԱ ՃԱՆԱԶԵԼՈՒ ՄԱՍԻՆ**

«ՍՕՍ» մանկական գյուղեր» ՀԲՀ ԾՔԻ Իջևանի մասնաճյուղի տնօրինությունը գրավոր դիմել է Իջևան համայնքի խնամակալության և հոգաբարձության մարմնին՝ «ՍՕՍ» մանկական գյուղեր» ՀԲՀ ԾՔԻ Իջևանի մասնաճյուղի շուրջօրյա խնամքի կենտրոնի սան Նարեկ Զոհրաբի Եղիկյանին/ծնված՝ 08.06.2014թ./ որպես առանց ծնողական խնամքի մնացած երեխա սկզբնական հաշվառման վերցնելու խնդրանքով: Նարեկ Եղիկյանը 2015թվականի մարտի 24-ին տրված ՀՀ աշխատանքի և սոցիալական հարցերի նախարարության կողմից տրված ուղեգրի համաձայն խնամք է ստանում հաստատությունում:


Հիմք ընդունելով վերոգրյալը, ինչպես նաև առաջնորդվելով երեխայի լավագույն շահով, համայնքի խնամակալության և հոգաբարձության հանձնաժողովը տվել է դրական եզրակացություն Նարեկ Զոհրաբի Եղիկյանին/ծնված՝ 08.06.2014թ./ առանց ծնողական խնամքի երեխա ճանաչելու համար:

Ելնելով վերոգրյալից և ղեկավարվելով ՀՀ «Ընտանեկան օրենսգրքի» 110-րդ հոդվածով, ՀՀ կառավարության «Առանց ծնողական խնամքի մնացած երեխաների և առանց ծնողական խնամքի մնացած երեխաների թվին պատկանող անձանց կենտրոնացված հաշվառման կարգը հաստատելու և ՀՀ կառավարության 2003թ. հուլիսի 23-ի թիվ 917-Ն որոշման ուժը կորցրած ճանաչելու մասին» թիվ 962-Ն որոշմամբ:

ՈՐՈՇՈՒՄ ԵՄ

Իջևան քաղաքի Ս.Օհանյան փողոցի, 1-ին նրբանցքի, տուն թիվ 24 հասցեում հաշվառված Նարեկ Զոհրաբի Եղիկյանին/ծնված՝ 08.06.2014թ./ որպես առանց ծնողական խնամքի մնացած երեխա վերցնել սկզբնական հաշվառման:

ՀԱՄԱՅՆՔԻ ՂԵԿԱՎԱՐ



[Handwritten signature]

Ա. ՃԱՂԱՐՅԱՆ



**ՀԱՅԱՍՏԱՆԻ ՀԱՆՐԱՊԵՏՈՒԹՅԱՆ ՏԱՎՈՒՇԻ ՄԱՐԶԻ ԻԶԵՎԱՆԻ
ՀԱՄԱՅՆՔԱՊԵՏԱՐԱՆ**

Հայաստանի Հանրապետության Տավուշի մարզի Իջևանի համայնք
ՀՀ, Տավուշի մարզ, ք. Իջևան, 060800094 ijevanmunicipality@gmail.com

Ո Ր Ո Շ ՈՒ Մ

10 ՓԵՏՐՎԱՐԻ 2025թվականի N 179

**ԻԶԵՎԱ ՀԱՄԱՅՆՔԻ, ԻԶԵՎԱՆ ՔԱՂԱՔԻ ԱՐԾԱԽՅԱՆ ՓՈՂՈՑՈՒՄ, ՔԱՂԱՔԱՇԻՆԱԿԱՆ
ՆՊԱՏԱԿՆԵՐՈՎ 0.0054 1ՀԱ ՄԱԿԵՐԵՍՈՎ ՀՈՂԱՄԱՍ ԱՌԱՆՁՆԱՑՆԵԼՈՒ ԵՎ
ՀԱՍՑԵԱՎՈՐՈՒՄ ՏԱԼՈՒ ՄԱՍԻՆ**

Քաղաքաշինական նպատակներով Իջևան համայնքի Իջևան քաղաքի Արցախյան փողոցում առանձնացվել է 0.0054 հա մակերեսով հողամաս: Համաձայն ՀՀ Տավուշի մարզպետի 21.04.2021թ. ,,ՀՀ Տավուշի մարզի Տավուշ-6 համակցված տարածական պլանավորման փաստաթղթերը հաստատելու մասին,, թիվ 129-Ա որոշմամբ հաստատված համայնքի գլխավոր հատակագծի, նշված 0.0054 հա մակերեսով հողամասը դասվել է բնակավայրերի նպատակային նշանակության, հասարակական կառուցապատման գործառնական նշանակության հողերի շարքին /ծածկագիր 11-001-0224-0004/: Անհրաժեշտություն է առաջացել առանձնացված 0.0054 հա մակերեսով հողամասին տալ հասցեավորում:

Հաշվի առնելով վերոգրյալը և ղեկավարվելով Հայաստանի Հանրապետության կառավարության 2005թ. դեկտեմբերի 29-ի թիվ 2387-Ն և 29.12.2011թ. թիվ 1920-Ն որոշումների պահանջներով՝

ՈՐՈՇՈՒՄ ԵՄ

1. Տավուշի մարզ, Իջևան համայնք, քաղաք Իջևան, Արցախյան փողոցում գտնվող, 0.0054 հա մակերեսով հողամասը /ծածկագիր 11-001-0224-0004/ դասել բնակավայրերի հասարակական կառուցապատման գործառնական նշանակության հողամասերի շարքին:

1. Տավուշի մարզ, Իջևան համայնք, Իջևան քաղաքի Արցախյան փողոցում, հասարակական կառուցապատման նպատակով առանձնացնել 0.0054 հա մակերեսով հողամասը /ծածկագիր 11-001-0224-0004/, համաձայն հաստատված հատակագծի:

Իջևան քաղաքի Արցախյան փողոցում առանձնացված 0.0054 հա մակերեսով հողամասին /ծածկագիր 11-001-0224-0004/ տալ հետևյալ հասցեավորումը՝ Տավուշի մարզ, Իջևան համայնք, քաղաք Իջևան Արցախյան փողոց, թիվ 70:

4. Սույն որոշումը ենթակա է պետական գրանցման:

ԻԶԵՎԱՆ ՀԱՄԱՅՆՔԻ ՂԵԿԱՎԱՐ



Ա. ՃԱՂԱՐՅԱՆ



**ՀԱՅԱՍՏԱՆԻ ՀԱՆՐԱՊԵՏՈՒԹՅԱՆ ՏԱՎՈՒՇԻ ՄԱՐԶԻ ԻԶԵՎԱՆԻ
ՀԱՄԱՅՆՔԱՊԵՏԱՐԱՆ**

Հայաստանի Հանրապետության Տավուշի մարզի Իջևանի համայնք
ՀՀ, Տավուշի մարզ, ք. Իջևան, 060800094 ijevanmunicipality@gmail.com

Ո Ր Ո Շ ՈՒ Մ

10 ՓԵՏՐՎԱՐԻ 2025թվականի N 180

**ԻԶԵՎԱՆ ՀԱՄԱՅՆՔԻ ԻԶԵՎԱՆ ՔԱՂԱՔԻ ՆԱԼԲԱՆԴՅԱՆ ՓՈՂՈՑՈՒՄ, 11-001-0181-0031
ԾԱԾԿԱԳՐՈՎ ՀՈՂԱՄԱՍԻՑ ՔԱՂԱՔԱՇԻՆԱԿԱՆ ՆՊԱՏԱԿՆԵՐՈՎ 0.064 ՀԱ ՄԱԿԵՐԵՍՈՎ
ՀՈՂԱՄԱՍ ԱՌԱՆՁՆԱՑՆԵԼՈՒ ԵՎ ՀԱՍՑԵԱՎՈՐՈՒՄ ՏԱԼՈՒ ՄԱՍԻՆ**

Քաղաքաշինական նպատակներով, Իջևան համայնքի Իջևան քաղաքի Նալբանդյան փողոցում առանձնացվել է 764 հա մակերեսով հողամաս: Համաձայն ՀՀ Տավուշի մարզի Իջևան համայնքի Իջևան քաղաքը ներառող տրվորոնեգիոնալ մակարդակի Տավուշ-6 համակցված պլանավորման փաստաթղթերի, նշված հողամասը հանդիսանում է Հայաստանի Հանրապետության սեփականության, բնակավայրերի բնակելի կառուցապատման գործառնական նշանակության հողամասի մի մաս /ծածկագիր 11-001-0181-0031/: Անհրաժեշտություն է առաջացել առանձնացված 0.064 հա մակերեսով հողամասին տալ հասցեավորում:

Հաշվի առնելով վերոգրյալը և ղեկավարվելով ՀՀ «Հողային օրենսգրքի» 53-րդ հոդվածի դրույթներով և ՀՀ կառավարության 29,12,2005թ, թիվ 2387-Ն որոշման պահանջներով.

ՈՐՈՇՈՒՄ ԵՄ

- 1.Տավուշի մարզի Իջևան համայնքի Իջևան քաղաքի Նալբանդյան փողոցում, Հայաստանի Հանրապետության սեփականություն հանդիսացող հողամասից, քաղաքաշինական նպատակով առանձնացնել 0.064 հա մակերեսով մաս /ծածկագիր 11-001-0181-0031/, համաձայն հաստատված հատակագծի:
- 2.Տավուշի մարզի Իջևան համայնքի Իջևան քաղաքի Նալբանդյան փողոցում առանձնացված, բնակավայրերի բնակելի կառուցապատման գործառնական նշանակության, 0.064 հա մակերեսով հողամասին /ծածկագիր 11-001-0181-0031/, տալ հետևյալ հասցեավորումը՝ Տավուշի մարզ, Իջևան համայնք, քաղաք Իջևան, Նալբանդյան փողոց, թիվ28/17:

Յույն որոշումը ենթակա է պետական գրանցման:

ՀԱՄԱՅՆՔԻ ՂԵԿԱՎԱՐ



Ա. ՃԱՂԱՐՅԱՆ