



ՀԱՅԱՍՏԱՆԻ ՀԱՆՐԱՊԵՏՈՒԹՅԱՆ ՏԱԿՈՒՇԻ ՄԱՐԶԻ ԻԶԵՎԱՆԻ  
ՀԱՄԱՅՆՔԱԴԵՏԱՐԱՆ

Հայաստանի Հանրապետության Տավուշի մարզի Իջևանի համայնք  
ՀՀ, Տավուշի մարզ, ք. Իջևան, 060800094 ijevanmunicipality@gmail.com

Ո Ր Ո Շ ՈՒ Մ

02 ՀՈԿՏԵՄԲԵՐԻ 2024թվականի N 2036

ՏԱԿՈՒՇԻ ՄԱՐԶ, ԻԶԵՎԱՆ ՀԱՄԱՅՆՔ, ՎԱԶԱՇԵՆ ԲՆԱԿԱՎԱՅՐԻ ՎԱՐՉԱԿԱՆ ՍԱՀՄԱՆՆԵՐՈՒՄ  
ԳՏԵՎՈՂ, ՏՆԱՏԻՐՈՒԹՅԱՆ ԿՈՂՄԻՑ ՓԱՍՏԱՑԻ ՏԻՐԱՊԵՏՎՈՂ 0.10523ՀԱ ՄԱԿԵՐԵՍՈՎ  
ՀՈՂԱՄԱՍԻ, ԲՆԱԿԵԼԻ ՏԱՆ ԻՐԱՎԱԿԱՆ ԿԱՐԳԱՎԻՃԱԿԻ, ՀՈՂԱՄԱՍԻ ՍԱՀՄԱՆՆԵՐԻ ՃՇՏՄԱՆ  
ԵՎ ՀԱՍՑԵԱՎՈՐՈՒՄ ՏԱԼՈՒ ՄԱՍԻՆ

Համայնքի ղեկավարին է դիմել քաղաքացի Ալեքսան Արամի Մեհրաբյանը՝ ծնված 26/09/1965թ., որ Տավուշի մարզ, Իջևան համայնք, Վազաշեն բնակավայրի վարչական սահմաններում ծեռք է բերել բնակելի տուն՝ իր հողամասով: Բնակելի տան զբաղեցրած հողամասի օրինական մակերեսը, ըստ Վազաշեն բնակավայրի 19.03.1991թ. թիվ որոշման կազմում է 0.12հա / ծածկագիր 11-059-0001-0020/, չափագրումից պարզվել է, որ հողամասի փաստացի մակերեսը կազմում է 0.10523հա, ուստի դիմել է հողամասի և մինչև 2001թ. մայիսի 15-ը տնատիրության կողմից տիրապետվող և „Իրավունք հաստատող փաստաթղթերը չպահպանված անհատական բնակելի տների կարգավիճակի մասին,“ ՀՀ օրենքի ուժի մեջ մտնելու պահին առկա բնակելի տան կառուցման և սպասարկման համար 0.10523հա մակերեսով հողամասի և քաղաքաշինական փաստաթղթերը չպահպանված 1990թ. կառուցված 141.7քմ ներքին մակերեսով բնակելի տան իրավական կարգավիճակի որոշման խնդրանքով /ծածկագիր 11-059-0001-0020/: Հաշվի առնելով այն հանգամանքը, որ 0.10523հա մակերեսով հողամասը և 141.7քմ ներքին մակերեսով բնակելի տունը կառուցված չի և չի գտնվում ՀՀ „Հողային օրենսգրքի,“ 60-րդ հոդվածով սահմանված հողամասերի, այդ թվում ինժեներատրանսպորտային օբյեկտների օտարման գոտիներում, չեն հակասում քաղաքաշինական նորմերին, չեն առաջացնում սերվիտուտ: Ղեկավարվելով ՀՀ „Հողային օրենսգրքի,“ թիվ 43 հոդվածի 3-րդ կետի, „Իրավունք հաստատող փաստաթղթերը չպահպանված անհատական բնակելի տների կարգավիճակի մասին“ ՀՀ օրենքի 1-ին և 2-րդ հոդվածների, ՀՀ կառավարության 18.05.2006թ. թիվ 912-Ն որոշման թիվ 22.1 կետի, 29.12.2005թ. թիվ 2387-Ն որոշման, ՀՀ „Քաղաքացիական օրենսգրքի,“ 188-րդ հոդվածի պահանջներով և հիմք ընդունելով որակավորում ունեցող անձի եզրակացությունը.

ՈՐՈՇՈՒՄ ԵՄ.

Վերականգնել քաղաքացի Ալեքսան Արամի Մեհրաբյանի սեփականության իրավունքը Տավուշի մարզ, Իջևան համայնք, Վազաշեն բնակավայրի վարչական սահմաններում գտնվող, 0.10523հա մակերեսով հողամասի և 1990թ. կառուցված 141.7քմ ներքին մակերեսով բնակելի տան և օժանդակ շինությունների նկատմամբ /ծածկագիր 11-059-0001-0020/ և օրենքի ուժով համարել քաղաքացիների սեփականությունը:

2.Քաղաքացի Ալեքսան Արամի Մեհրաբյանին պատկանող 0,10523հա մակերես հողամասով /ծածկագիր 11-059-0001-0020 / բնակելի տանը տալ հետևյալ հասցեավորումը. Տավուշի մարզ, Իջևան համայնք, գյուղ Վազաշեն, 15-րդ փողոց, թիվ 29 բնակելի տուն :

3.Սույն որոշումը ենթակա է պետական գրանցման :

ՀԱՄԱՅՆՔԻ ՂԵԿԱՎԱՐ

Ա. ՃԱՂԱՐՅԱՆ

20 \_\_ թ. \_\_\_\_\_  
ք.Իջևան





**ՀԱՅԱՍՏԱՆԻ ՀԱՆՐԱՊԵՏՈՒԹՅԱՆ ՏԱՎՈՒՇԻ ՄԱՐԶԻ ԻԶԵՎԱՆԻ  
ՀԱՄԱՅՆՔԱԴԵՏԱՐԱՆ**

Հայաստանի Հանրապետության Տավուշի մարզի Իջևանի համայնք  
ՀՀ, Տավուշի մարզ, ք. Իջևան, 060800094 ijevanmunicipality@gmail.com

**Ո Ր Ո Շ ՈՒ Մ**

02 ՀՈԿՏԵՄԲԵՐԻ 2024թվականի N 2037

**ՏԱՎՈՒՇԻ ՄԱՐԶԻ ԻԶԵՎԱՆ ՀԱՄԱՅՆՔԻ ԳԱՆՁԱՔԱՐ ԲՆԱԿԱՎԱՅՐԻ ՎԱՐՉԱԿԱՆ  
ՍԱՀՄԱՆՆԵՐՈՒՄ ԳՏՆՎՈՂ 11-021-0066-0003 ԾԱԾԿԱԳՐՈՎ ՀՈՂԱՄԱՍԻՆ ՀԱՍՑԵԱՎՈՐՈՒՄ  
ՏԱԼՈՒ ՄԱՍԻՆ**

Համայնքի ղեկավարին է դիմել քաղաքացի Միշա Ասքանազի Իսկանդարյանը Տավուշի մարզի Գանձաքար բնակավայրի վարչական սահմաններում սեփականության իրավունքով իրեն պատկանող /սեփականության վկայական թիվ 2590598, սձկագիր 11-021-0066-0003/ հողամասին հասցեավորում տրամադրելու խնդրանքով:

Ղեկավարվելով ՀՀ կառավարության 29.12.2005թ. թիվ 2387-Ն որոշման պահանջներով.

**ՈՐՈՇՈՒՄ ԵՄ.**

1. Տավուշի մարզի Իջևան համայնքի Գանձաքար բնակավայրի վարչական սահմաններում գտնվող Միշա Ասքանազի Իսկանդարյանին սեփականության իրավունքով պատկանող հողամասին /վկայական 2590598, ծածկագիր 11-021-0066-0003/ տալ հետևյալ հասցեավորումը. Տավուշի մարզ, Իջևան համայնք, Գանձաքար 25-րդ փողոց, 1-ին նրբանցք թիվ 8 հողամաս:

2. Սույն որոշումը ենթակա է պետական գրանցման:

**ՀԱՄԱՅՆՔԻ ՂԵԿԱՎԱՐ**

**Ա. ՃԱՂԱՐՅԱՆ**

20 \_\_ թ. \_\_\_\_\_  
ք. Իջևան





## ՀԱՅԱՍՏԱՆԻ ՀԱՆՐԱՊԵՏՈՒԹՅԱՆ ՏԱՎՈՒՇԻ ՄԱՐԶԻ ԻԶԵՎԱՆԻ ՀԱՄԱՅՆՔԱԴԵՏԱՐԱՆ

Հայաստանի Հանրապետության Տավուշի մարզի Իջևանի համայնք  
ՀՀ, Տավուշի մարզ, ք. Իջևան, 060800094 ijevanmunicipality@gmail.com

### Ո Ր Ո Շ ՈՒ Մ

02 ՀՈԿՏԵՄԲԵՐԻ 2024թվականի N 2038

### ՏԱՎՈՒՇԻ ՄԱՐԶԻ ԻԶԵՎԱՆ ՀԱՄԱՅՆՔԻ ՎԱՋԱՇԵՆ ԲՆԱԿԱՎԱՅՐԻ ՎԱՐՉԱԿԱՆ ՍԱՀՄԱՆՆԵՐՈՒՄ ԳՏՆՎՈՂ 0.144ՀԱ ՄԱԿԵՐԵՍՈՎ ՀՈՂԱՄԱՍԻՆ ԵՎ ԲՆԱԿԵԼԻ ՏԱՆԸ ՀԱՍՑԵԱՎՈՐՈՒՄ ՏԱԼՈՒ ՄԱՍԻՆ

Համայնքի ղեկավարին է դիմել քաղաքացի Վալերի Հակոբի Վարդանյանը, Վազաշեն բնակավայրի վարչական սահմաններում սեփականության իրավունքով իրենց պատկանող 0.144հա մակերեսով /վկայական թիվ 11092024-11-0006, ծածկագիր 11-059-0006-0011/ հողամասին և բնակելի տանը հասցեավորում տրամադրելու խնդրանքով:

Ղեկավարվելով ՀՀ կառավարության 29.12.2005թ. թիվ 2387-Ն որոշման պահանջներով.

ՈՐՈՇՈՒՄ ԵՄ.

1. Տավուշի մարզի Իջևան համայնքի Վազաշեն բնակավայրի վարչական սահմաններում գտնվող 0.144հա մակերես հողամասով /վկայական թիվ 11092024-11-0006, ծածկագիր 11-059-006-0011/ բնակելի տանը տալ հետևյալ հասցեավորումը. Տավուշի մարզ, Իջևան համայնք, գյուղ Վազաշեն 18-րդ փողոց, 5 բնակելի տուն:

2. Սույն որոշումը ենթակա է պետական գրանցման:

ԻԶԵՎԱՆ ՀԱՄԱՅՆՔԻ ՂԵԿԱՎԱՐ

Ա. ՃԱՂԱՐՅԱՆ

20 \_\_ թ. \_\_\_\_\_  
ք. Իջևան





ՀԱՅԱՍՏԱՆԻ ՀԱՆՐԱՊԵՏՈՒԹՅԱՆ ՏԱՎՈՒՇԻ ՄԱՐԶԻ ԻԶԵՎԱՆԻ  
ՀԱՄԱՅՆՔԱՊԵՏԱՐԱՆ

Հայաստանի Հանրապետության Տավուշի մարզի Իջևանի համայնք  
ՀՀ, Տավուշի մարզ, ք. Իջևան, 060800094 ijevanmunicipality@gmail.com

Ո Ր Ո Շ ՈՒ Մ

02 ՀՈԿՏԵՄԲԵՐԻ 2024թվականի N 2039

ՏԱՎՈՒՇԻ ՄԱՐԶԻ ԻԶԵՎԱՆ ՀԱՄԱՅՆՔԻ ԱՅԳԵՀՈՎԻՏ ԲՆԱԿԱՎԱՅՐԻ ՎԱՐՉԱԿԱՆ  
ՍԱՀՄԱՆՆԵՐՈՒՄ ԳՏՆՎՈՂ 0.143ՀԱ ՄԱԿԵՐԵՍՈՎ ՀՈՂԱՄԱՍԻՆ ԵՎ ԲՆԱԿԵԼԻ ՏԱՆԸ  
ՀԱՍՑԵԱՎՈՐՈՒՄ ՏԱԼՈՒ ՄԱՍԻՆ

Համայնքի ղեկավարին են դիմել քաղաքացի Գրիգոր Եսայանը Այգեհովիտ բնակավայրի վարչական սահմաններում սեփականության իրավունքով իրենց պատկանող 0.143հա մակերեսով /վկայական թիվ 2077756, ծածկագիր 11-009-0139-010/ հողամասին և բնակելի տանը հասցեավորում տրամադրելու մասին:

Ղեկավարվելով ՀՀ կառավարության 29.12.2005թ. թիվ 2387-Ն որոշման պահանջներով.

ՈՐՈՇՈՒՄ ԵՄ.

- Տավուշի մարզի Իջևան համայնքի Այգեհովիտ բնակավայրի վարչական սահմաններում գտնվող և քաղաքացի Գրիգոր Եսայանին պատկանող 0.143հա մակերես հողամասով /վկայական թիվ 2077756 ծածկագիր 11-009-0139-0010/ բնակելի տանը տալ հետևյալ հասցեավորումը. Տավուշի մարզ, Իջևան համայնք, գյուղ Այգեհովիտ 27-րդ փողոց, 19 բնակելի տուն:
- Սույն որոշումը ենթակա է պետական գրանցման:

ԻԶԵՎԱՆ ՀԱՄԱՅՆՔԻ ՂԵԿԱՎԱՐ

Ա. ՃԱՂԱՐՅԱՆ

20 \_\_ թ. \_\_\_\_\_  
ք. Իջևան





# ՀԱՅԱՍՏԱՆԻ ՀԱՆՐԱՊԵՏՈՒԹՅԱՆ ՏԱՎՈՒՇԻ ՄԱՐԶԻ ԻԶԵՎԱՆԻ ՀԱՄԱՅՆՔԱՊԵՏԱՐԱՆ

Հայաստանի Հանրապետության Տավուշի մարզի Իջևանի համայնք  
ՀՀ, Տավուշի մարզ, ք. Իջևան, 060800094 ijevanmunicipality@gmail.com

## Ո Ր Ո Շ ՈՒ Մ

02 ՀՈԿՏԵՄԲԵՐԻ 2024թվականի N 2040

### ՏԱՎՈՒՇԻ ՄԱՐԶ, ԻԶԵՎԱՆ ՀԱՄԱՅՆՔ, ԲԵՐՔԱԲԵՐ ԲՆԱԿԱՎԱՅՐԻ ՎԱՐՉԱԿԱՆ ՍԱՀՄԱՆՆԵՐՈՒՄ ԳՏՆՎՈՂ, ՏՆԱՏԻՐՈՒԹՅԱՆ ԿՈՂՄԻՑ ՓԱՍՏԱՅԻ ՏԻՐԱՊԵՏՎՈՂ 0.38426ՀԱ ՄԱԿԵՐԵՍՈՎ ՀՈՂԱՄԱՍԻ, ԲՆԱԿԵԼԻ ՏԱՆ ԻՐԱՎԱԿԱՆ ԿԱՐԳԱՎԻՃԱԿԻ, ՀՈՂԱՄԱՍԻ ՍԱՀՄԱՆՆԵՐԻ ՃՇՏՄԱՆ ԵՎ ՀԱՍՑԵԱՎՈՐՈՒՄ ՏԱԼՈՒ ՄԱՍԻՆ

Համայնքի ղեկավարին է դիմել քաղաքացի Իշխան Ժորայի Ավետիսյանը՝ ծնված 02.01.1956թ., որ Տավուշի մարզ, Իջևան համայնք, Բերքաբեր բնակավայրի վարչական սահմաններում ծնեք է բերել բնակելի տուն՝ իր հողամասով/ժառանգության իրավունքի վկայագիր թիվ 7117,7118, 26.09.2024թ./: Բնակելի տան գբաղեցրած հողամասի փաստացի մակերեսը կազմում է 0.38426 հա, որի վրա առկա է 1955-1984թ.թ. կառուցված 343.6քմ մակերեսով բնակելի տուն, ուստի դիմել է մինչև 2001թ. մայիսի 15-ը տնատիրության կողմից տիրապետվող և „Իրավունք հաստատող փաստաթղթերը չպահպանված անհատական բնակելի տների կարգավիճակի մասին,, ՀՀ օրենքի ուժի մեջ մտնելու պահին առկա բնակելի տան բնակելի տան իրավական կարգավիճակի որոշման խնդրանքով /ծածկագիր 11-020-0008-0033/: Հաշվի առնելով այն հանգամանքը, որ 0.38426 հա մակերեսով հողամասը և 343.6քմ ներքին մակերեսով բնակելի տունը, կառուցված չեն և չեն գտնվում ՀՀ „Հողային օրենսգրքի,, 60-րդ հոդվածով սահմանված հողամասերի, այդ թվում ինժեներատրանսպորտային օբյեկտների օտարման գոտիներում, չեն հակասում քաղաքաշինական նորմերին, չեն առաջացնում սերվիտուտ:

Ղեկավարվելով ՀՀ „Հողային օրենսգրքի,, թիվ 43 հոդվածի 3-րդ կետի, „Իրավունք հաստատող փաստաթղթերը չպահպանված անհատական բնակելի տների կարգավիճակի մասին” ՀՀ օրենքի 1-ին և 2-րդ հոդվածների, ՀՀ կառավարության 18.05.2006թ. թիվ 912-Ն որոշման թիվ 22.1 կետի, 29.12.2005թ. թիվ 2387-Ն որոշման, ՀՀ „Քաղաքացիական օրենսգրքի,, 188-րդ հոդվածի պահանջներով և հիմք ընդունելով որակավորում ունեցող անձի եզրակացությունը.

## ՈՐՈՇՈՒՄ ԵՄ.

Վերականգնել քաղաքացի Իշխան Ժորայի Ավետիսյանի սեփականության իրավունքը, Տավուշի մարզ, Իջևան համայնք, Բերքաբեր բնակավայրի վարչական սահմաններում գտնվող, 0.38426 հա մակերեսով հողամասի, ընդհանուր 343.6քմ ներքին մակերեսով բնակելի տան և օժանդակ շինությունների նկատմամբ նկատմամբ /ծածկագիր 11-020-0008-0033/ և օրենքի ուժով համարել քաղաքացիու սեփականությունը:


2. Քաղաքացի Իշխան Ժորայի Ավետիսյանին պատկանող 0.38426 հա մակերեսով հողամասին և բնակելի տանը /ծածկագիր 11-020-0008-0033/ տալ հետևյալ հասցեավորումը. Տավուշի մարզ, Իջևան համայնք, Բերքաբեր 1-ին փողոց 2 բնակելի տուն:

3. Սույն որոշումը ենթակա է պետական գրանցման :

ՀԱՄԱՅՆՔԻ ՂԵԿԱՎԱՐ

Ա. ՃԱՂԱՐՅԱՆ

20 \_\_ թ. \_\_\_\_\_  
ք. Իջևան





ՀԱՅԱՍՏԱՆԻ ՀԱՆՐԱՊԵՏՈՒԹՅԱՆ ՏԱՎՈՒՇԻ ՄԱՐԶԻ ԻԶԵՎԱՆԻ  
ՀԱՄԱՅՆՔԱՊԵՏԱՐԱՆ

Հայաստանի Հանրապետության Տավուշի մարզի Իջևանի համայնք  
ՀՀ, Տավուշի մարզ, ք. Իջևան, 060800094 ijevanmunicipality@gmail.com

Ո Ր Ո Շ ՈՒ Մ

03 ՀՈԿՏԵՄԲԵՐԻ 2024թվականի N 2041

ՄԱՐԶ ՏԱՎՈՒՇ, ՀԱՄԱՅՆՔ ԻԶԵՎԱՆ, ԻԶԵՎԱՆ ՔԱՂԱՔԻ ԵՐԵՎԱՆՅԱՆ ՓՈՂՈՑ 110/11 ՀՈՂԱՄԱՍ  
ԵՎ ԵՐԵՎԱՆՅԱՆ ՓՈՂՈՑ 110/13 ՀՈՂԱՄԱՍ ՀԱՍՑԵՆԵՐՈՒՄ ԳՏՆՎՈՂ ԱՆՇԱՐԺ ԳՈՒՅՔԵՐԻ  
ՄԻԱՎՈՐՈՒՄԻՑ ԱՌԱՋԱՑԱԾ ԳՈՒՅՔԱՅԻՆ ՄԻԱՎՈՐԻՆ ՀԱՍՑԵԱՎՈՐՈՒՄ ՏԱԼՈՒ ՄԱՍԻՆ

Համայնքի ղեկավարին է դիմել քաղաքացի Անուշ Դավիթի Մարդանյանը, իրեն պատկանող Տավուշի մարզ, Իջևան համայնք, Իջևան քաղաքի Երևանյան փողոց 110/11 հողամաս հասցեի /վկայական թիվ 21122021-11-0020/ և Իջևան համայնք, Իջևան քաղաքի Երևանյան փողոց 110/13 հողամաս հասցեի /վկայական թիվ 04102023-11-0025/ հասցեներում գտնվող երկու առանձին գույքային միավորների միավորումից առաջացած գույքին հասցեավորում տալու խնդրանքով:

Հաշվի առնելով վերոգրյալը և ղեկավարվելով ՀՀ „Հողային օրենսգրքի,, թիվ 97-րդ հոդվածի, ՀՀ կառավարության 29.12.2005թ. թիվ 2387-Ն որոշումանպահանջներով՝

ՈՐՈՇՈՒՄ ԵՄ

1. Տավուշի մարզ, Իջևան համայնք, Իջևան քաղաք Երևանյան փողոց 110/11 հողամաս հասցեի /վկայական թիվ 21122021-11-0020/ և Տավուշի մարզ, Իջևան համայնք, Իջևան քաղաքի Երևանյան փողոց 110/13 հողամաս հասցեի /վկայական թիվ 04102023-11-0025/ հասցեներում գտնվող և քաղաքացի Անուշ Դավիթի Մարդանյանին պատկանող երկու առանձին գույքային միավորների միավորումից առաջացած գույքին տալ հետևյալ հասցեավորումը. Տավուշի մարզ, Իջևան համայնք քաղաք Իջևան, Երևանյան փողոց 110/11 հողամաս:

2.Սույն որոշումն ենթակա է պետական գրանցման:

ՀԱՄԱՅՆՔԻ ՂԵԿԱՎԱՐ

Ա. ՃԱՂԱՐՅԱՆ

0 \_\_ թ. \_\_\_\_\_  
ք.Իջևան





**ՀԱՅԱՍՏԱՆԻ ՀԱՆՐԱՊԵՏՈՒԹՅԱՆ ՏԱՎՈՒՇԻ ՄԱՐԶԻ ԻԶԵՎԱՆԻ  
ՀԱՄԱՅՆՔԱՊԵՏԱՐԱՆ**

Հայաստանի Հանրապետության Տավուշի մարզի Իջևանի համայնք  
ՀՀ, Տավուշի մարզ, ք. Իջևան, 060800094 ijevanmunicipality@gmail.com

**Ո Ր Ո Շ ՈՒ Մ**

03 ՀՈԿՏԵՄԲԵՐԻ 2024թվականի N 2042

**ՄԱՐԶ ՏԱՎՈՒՇ, ՀԱՄԱՅՆՔ ԻԶԵՎԱՆ, ԻԶԵՎԱՆ ՔԱՂԱՔԻ ԱՐԾԱԽՅԱՆ ՓՈՂՈՑ 74/4 ԱՌԵՎՏՐԻ  
ՍՐԱՀ ԵՎ ԱՐԾԱԽՅԱՆ ՓՈՂՈՑ 94/7 ՀՈՂԱՄԱՍ ՀԱՍՑԵՆԵՐՈՒՄ ԳՏՆՎՈՂ ԱՆՇԱՐԺ ԳՈՒՅՔԵՐԻ  
ՄԻԱՎՈՐՈՒՄԻՑ ԱՌԱՋԱՑԱԾ ԳՈՒՅՔԱՅԻՆ ՄԻԱՎՈՐԻՆ ՀԱՍՑԵԱՎՈՐՈՒՄ ՏԱԼՈՒ ՄԱՍԻՆ**

Անհրաժեշտություն է առաջացել Տավուշի մարզ, Իջևան համայնք, Իջևան քաղաքի Արցախյան փողոց 74/4 առևտրի սրահ հասցեի /վկայական թիվ 22062021-11-0016/ և Իջևան համայնք, Իջևան քաղաքի Արցախյան փողոց 94/7 հողամաս հասցեի /վկայական թիվ 20102022-11-0024/ հասցեներում գտնվող երկու առանձին գույքային միավորների միավորումից առաջացած գույքին տալ հասցեավորում:

Հաշվի առնելով վերոգրյալը և ղեկավարվելով ՀՀ „Հողային օրենսգրքի,, թիվ 97-րդ հոդվածի, ՀՀ կառավարության 29.12.2005թ. թիվ 2387-Ն որոշումանպահանջներով՝


**ՈՐՈՇՈՒՄ ԵՄ**

1. Տավուշի մարզ, Իջևան համայնք, Իջևան քաղաք Արցախյան փողոց 74/4 առևտրի սրահ հասցեի /վկայական թիվ 22062021-11-0016/ և Տավուշի մարզ, Իջևան համայնք, Իջևան քաղաքի Արցախյան փողոց 94/7 հողամաս հասցեի /վկայական թիվ 20102022-11-0024/ հասցեներում գտնվող երկու առանձին գույքային միավորների միավորումից առաջացած գույքին տալ հետևյալ հասցեավորումը. Տավուշի մարզ, Իջևան համայնք, քաղաք Իջևան, Արցախյան փողոց 74/4 առևտրի սրահ:

2. Սույն որոշումն ենթակա է պետական գրանցման:

**ՀԱՄԱՅՆՔԻ ՂԵԿԱՎԱՐ**

**Ա. ՃԱՂԱՐՅԱՆ**



20 \_\_ թ. \_\_\_\_\_  
ք. Իջևան



ՀԱՅԱՍՏԱՆԻ ՀԱՆՐԱՊԵՏՈՒԹՅԱՆ ՏԱՎՈՒՇԻ ՄԱՐԶԻ ԻԶԵՎԱՆԻ  
ՀԱՄԱՅՆՔԱՊԵՏԱՐԱՆ

Հայաստանի Հանրապետության Տավուշի մարզի Իջևանի համայնք  
ՀՀ, Տավուշի մարզ, ք. Իջևան, 060800094 ijevanmunicipality@gmail.com

Ո Ր Ո Շ ՈՒ Մ

03 ՀՈԿՏԵՄԲԵՐԻ 2024թվականի N 2043

ԻԶԵՎԱՆ ՀԱՄԱՅՆՔԻ ԼՈՒՍԱԶՈՐ ԲՆԱԿԱՎԱՅՐԻ ՎԱՐՉԱԿԱՆ ՍԱՀՄԱՆՆԵՐՈՒՄ ԳՏՆՎՈՂ,  
ՀԱՄԱՅՆՔԱՅԻՆ ՍԵՓԱԿԱՆՈՒԹՅՈՒՆ ՀԱՆԴԻՍԱՅՈՂ 11-034-0101-0142 ԾԱԾԿԱԳՐՈՎ  
ԳՅՈՒՂԱՏՆՏԵՍԱԿԱՆ ՆՊԱՏԱԿԱՅԻՆ ՎԱՐԵԼԱՀՈՂ ԳՈՐԾԱՌՆԱԿԱՆ ՆՇԱՆԱԿՈՒԹՅԱՆ  
16.14138ՀԱ ՄԱԿԵՐԵՍՈՎ ՀՈՂԱՄԱՍԻ ՄԻ ՄԱՍԻ՝ 7.70068ՀԱ ՄԱՍԻ ԳՈՐԾԱՌՆԱԿԱՆ  
ՆՇԱՆԱԿՈՒԹՅՈՒՆԸ ՓՈԽԵԼՈՒ, ՀՈՂԱՄԱՍԻ ԲԱԺԱՆՄԱՆ ԵՎ ՀԱՍՑԵԱՎՈՐՈՒՄ ՏԱԼՈՒ ՄԱՍԻՆ

Սահմանափակ համայնքի Լուսաձոր բնակավայրին սեփականության իրավունքով պատկանող 16.14138հա մակերեսով հողամասը՝  
ծածկագիր 11-034-0101-0142, ըստ թիվ 19062023-11-0047 վկայականի հանդիսանում է գյուղատնտեսական նպատակային,  
վարելահող գործառնական նշանակության հողամաս է, սակայն, ըստ Լուսաձոր բնակավայրը ներառող գլխավոր  
հատակագծի, 7.70068հա մասը բնակավայրերի նպատակային, բնակելի կառուցապատման գործառնական նշանակության  
հողամաս է, ուստի անհրաժեշտություն է առաջացել փոխել Տավուշի մարզ, Իջևան համայնք, Լուսաձոր բնակավայրի  
վարչական սահմաններում գտնվող սեփականության իրավունքով համայնքին պատկանող 7.70068հա մակերեսով  
հողամասի գործառնական նշանակությունը /ծածկագիր 11-034-0101-0142, վկայական թիվ 19062023-11-0047/, բաժանել  
երկու մասի՝ համապատասխանաբար 7.70068հա մակերեսով և 8.4407հա մակերեսով և տալ հասցեավորում:

Հաշվի առնելով վերոգրյալը և ղեկավարվելով ՀՀ կառավարության 18.05.2006թ. թիվ 731-Ն և 912-Ն  
որոշումների, 29.12.2011թ. թիվ 1920-Ն և 02.02.2002թ. թիվ 88 որոշումների, ՀՀ „Հողային օրենսգրքի“, 97-րդ հոդվածի  
և ՀՀ կառավարության 2005թ. դեկտեմբերի 29-ի թիվ 2387-Ն որոշման պահանջներով և ՀՀ Տավուշի մարզի Իջևան  
համայնքի Լուսաձոր բնակավայրը ներառող միկրոտեգիոնալ մակարդակի Տավուշ-2 համակցված տարածական  
պլանավորման փաստաթղթերը:

ՈՐՈՇՈՒՄ ԵՄ

- Իջևան համայնքի Լուսաձոր բնակավայրի վարչական սահմաններում գտնվող և համայնքին պատկանող 7.70068հա  
մակերեսով հողամասը հանել գյուղատնտեսական նպատակային, վարելահող գործառնական նշանակության հողերի  
շարքից և դասել բնակավայրերի նպատակային, բնակելի կառուցապատման գործառնական նշանակության հողերի  
շարքին / ծածկագիր 11-034-0101-0142, վկայական թիվ 19062023-11-0047/:
- Տավուշի մարզի Իջևան համայնքի Լուսաձոր բնակավայրի վարչական սահմաններում գտնվող, բնակավայրերի բնակելի  
կառուցապատման գործառնական նշանակության 16.14138հա մակերեսով հողամասից / ծածկագիր 11-034-0101-0142,  
վկայական թիվ 19062023-11-0047/ համապատասխանաբար առանձնացված 7.70068 հա մակերեսով անշարժ գույքին տալ  
հետևյալ հասցեն. Տավուշի մարզի Իջևան համայնքի գյուղ Լուսաձոր, թիվ 3 հողամաս և հաստատել սահմանները՝ ըստ  
ներկայացված հատակագծի:
- Հաստատել Տավուշի մարզի Իջևան համայնքի Լուսաձոր բնակավայրի վարչական սահմաններում գտնվող,  
գյուղատնտեսական նպատակային, վարելահող գործառնական նշանակության 8.4407 հա մակերեսով հողամասի  
սահմանները՝ ըստ ներկայացված հատակագծի /ծածկագիր 11-034-0101-0142/:
- Սույն որոշումը ենթակա է պետական գրանցման:

ՀԱՄԱՅՆՔԻ ՂԵԿԱՎԱՐ

Ա. ՃԱՂԱՐՅԱՆ

20 \_\_ թ. \_\_\_\_\_  
ք. Իջևան





**ՀԱՅԱՍՏԱՆԻ ՀԱՆՐԱՊԵՏՈՒԹՅԱՆ ՏԱՎՈՒՇԻ ՄԱՐԶԻ ԻԶԵՎԱՆԻ ՀԱՄԱՅՆՔԱՊԵՏԱՐԱՆ**

Հայաստանի Հանրապետության Տավուշի մարզի Իջևանի համայնք  
ՀՀ, Տավուշի մարզ, ք. Իջևան, 060800094 ijevanmunicipality@gmail.com

**Ո Ր Ո Շ ՈՒ Մ**

03 ՀՈԿՏԵՄԲԵՐԻ 2024թվականի N 2044

**ՏԱՎՈՒՇԻ ՄԱՐԶ, ԻԶԵՎԱՆ ՀԱՄԱՅՆՔ, ԳԵՏԱՀՈՎԻՏ 11 ՓՈՂՈՑ 13 ԲՆԱԿԵԼԻ ՏՈՒՆ ՀԱՍՑԵՈՒՄ ԳՏՆՎՈՂ 0.113ՀԱ ՄԱԿԵՐԵՏՈՎ ԲՆԱԿԵԼԻ ԿԱՌՈՒՑԱՊԱՏՄԱՆ ԳՈՐԾԱՌՆԱԿԱՆ ՆՇԱՆԱԿՈՒԹՅԱՆ ՀՈՂԱՄԱՍՈՒՄ ԿԱՌՈՒՑՎԱԾ ԲՆԱԿԵԼԻ ՏՈՒՆ ԻՐԱՎԱԿԱՆ ԿԱՐԳԱՎԻՃԱԿԻ ՄԱՍԻՆ**

Տավուշի մարզ, Իջևան համայնք, Գետահովիտ բնակավայրի 11-րդ փողոց, թիվ 13 բնակելի տուն հասցեում գտնվող քաղաքացի Մարտիրոս Սուրենի Ղազարյանին սեփականության իրավունքով /ըստ օրենքի ժառանգության իրավունքի վկայագիր թիվ 2320.01.04.2024թ./ պատկանող 0.113հա մակերեսով բնակելի կառուցապատման գործառնական նշանակության հողամասում / ծածկագիր 11-022-0012-0014 վկայական թիվ 1666594 հաշվառման ծածկագիր 2023LJ4BJR/, ինքնակամ կերպով կառուցել են 154,5քմ արտաքին մակերեսով բնակելի տուն,ուստի դիմել շինության իրավական կարգավիճակը որոշելու խնդրանքով: 9թ. ինքնակամ կերպով կառուցված 154,5քմ արտաքին մակերեսով բնակելի տան շինությունը չի խոչընդոտում այլ հողատարածքների նպատակային կամ գործառնական նշանակությանը, չի դասվում ՀՀ „Հողային օրենսգրքի“ 60-րդ հոդվածով սահմանված հողամասերի շարքին, չի գտնվում ինժեներատրանսպորտային օբյեկտների օտարման գոտիներում, չի հակասում քաղաքաշինական նորմերին, չի սահմանափակում այլ անձանց իրավունքները, չի առաջացնում սերվիտուտ:

Հիմք ընդունելով վերոգրյալը և ղեկավարվելով ՀՀ կառավարության 18.05.2006թ. 912-Ն որոշման թիվ 13 կետի, ա/ ենթակետի, ՀՀ քաղաքացիական օրենսգրքի 188-րդ հոդվածի և 16.12.2021թ. „ՀՀ քաղաքացիական օրենսգրքում լրացումներ և փոփոխություններ կատարելու մասին,, ՀՀ օրենքի 2-րդ հոդվածի 2-րդ կետի և 3-րդ կետի 4-րդ ենթակետի, ՀՀ կառավարության 29.12.2005թ. թիվ 2387-Ն որոշման պահանջներով.

**ՈՐՈՇՈՒՄ ԵՄ.**

1.Ճանաչել օրինական՝ Տավուշի մարզ, Իջևան համայնք, Գետահովիտ 11-րդ փողոց, թիվ 13 բնակելի տուն հասցեում գտնվող քաղաքացի Մարտիրոս Սուրենի Ղազարյանին սեփականության իրավունքով պատկանող 0.113հա մակերեսով բնակելի կառուցապատման գործառնական նշանակության հողամասում /ծածկագիր 11-022-0012-0014 վկայական թիվ 1666594/ 2019թ. կառուցված 154.4քմ արտաքին մակերեսով բնակելի տունը, որի ներքին մակերեսը կազմում է 119.84քմ:

2.Հաշվի առնելով, որ ՀՀ կառավարության 04.06.2020թ. թիվ 1023-Ն որոշմամբ, Տավուշի մարզ, Իջևան համայնք, Գետահովիտ 11-րդ փողոց,թիվ 13 բնակելի տուն հասցեում գտնվող 0.113հա մակերեսով բնակելի կառուցապատման գործառնական նշանակության հողամասում / ծածկագիր 11-022-0012-0014, վկայական թիվ 1666594/ կառուցված 154.5քմ արտաքին մակերեսով բնակելի տունը գտնվում է ՀՀ տարածազնահատման գոտիականության 14-րդ գոտում՝ պարտավորեցնել, քաղաքացի Մարտիրոս Սուրենի Ղազարյանին Իջևանի համայնքապետարանի հաշվարկային հաշվին մուծել, 1քմ 1209/ հազար երկու հարյուր ինը դրամ /ՀՀ դրամ վճարի չափով: 154.5քմ արտաքին մակերեսով բնակելի տան դիմաց՝ 186800 ՀՀդրամ/հարյուր ութանասունվեց հազար ութ հարյուր / ՀՀ դրամ: Մուծման անդորրագիրը հանդիսանում է սույն որոշման անբաժանելի մասը:


3.Որոշման ընդունման օրվանից, օրինականացման համար սահմանված վճարները 60-օրյա ժամկետում չվճարելու դեպքում որոշումը համարվում է ուժը կորցրած:

4.Սույն որոշումն ուժի մեջ է մտնում ստորագրման պահից:

**ՀԱՄԱՅՆՔԻ ՂԵԿԱՎԱՐ**

**Ա. ՃԱՂԱՐՅԱՆ**

20 \_\_ թ. \_\_\_\_\_  
ք.Իջևան





ՀԱՅԱՍՏԱՆԻ ՀԱՆՐԱՊԵՏՈՒԹՅԱՆ ՏԱԿՈՒՇԻ ՄԱՐԶԻ ԻԶԵՎԱՆԻ  
ՀԱՄԱՅՆՔԱՊԵՏԱՐԱՆ

Հայաստանի Հանրապետության Տավուշի մարզի Իջևանի համայնք  
ՀՀ, Տավուշի մարզ, ք. Իջևան, 060800094 ijevanmunicipality@gmail.com

Ո Ր Ո Շ ՈՒ Մ

03 ՀՈԿՏԵՄԲԵՐԻ 2024թվականի N 2045

ԻԶԵՎԱՆ ՀԱՄԱՅՆՔԻ Ք ԻԶԱՆ ԲԼԲՈՒԼՅԱՆ ՓՈՂՈՑ 76 ԲՆԱԿԵԼԻ ՏՈՒՆ ՀԱՍՅԵՈՒՄ  
ԳՏՆՎՈՂ, 0.10778ՀԱ ՄԱԿԵՐԵՍՈՎ ՀՈՂԱՄԱՍԻ ՍԱՀՄԱՆՆԵՐԻ ԾՇՏՄԱՆ ՄԱՍԻՆ

Իջևան համայնքի բնակիչ Ալբերտ Ռաֆայելի Բլբույանին պատկանող քաղաք Իջևան Բլբույան 76 բնակելի տուն հասցեում գտնվող /ծածկագիր 11-001-0142-0002/ 0.10778հա մակերեսով հողամասի փաստացի չափագրումից պարզվել է, որ կադաստրային քարտեզում ծածկագիր/11-001-0142-0002, վկայական 06102014-11-0019 հողամասի տեղադիրքը չի համապատասխանում փաստացի հողի տեղադիրքին, ուստի անհրաժեշտություն է առաջացել կատարել սահմանների ճշտում:

Հաշվի առնելով վերոնշյալը և ղեկավարվելով ՀՀ „Հողային օրենսգրքի, թիվ 43 հոդվածի, 3-րդ կետի, 29.12.2005թ. թիվ 2387-Ն որոշման պահանջներով և որակավորում ունեցող անձի եզրակացությունը.

ՈՐՈՇՈՒՄ ԵՄ.

1.Հաստատել՝ Իջևան համայնք քաղաք Իջևան Բլբույան 76 բնակելի տուն հասցեում գտնվող 0.10778հա մակերեսով հողամասի սահմանները՝ ըստ ճշտված սահմաններով հատակագծի / ծածկագիր 11-001-0142-0002/:

2.Որոշումն ուժի մեջ է ստորագրման պահից:

ՀԱՄԱՅՆՔԻ ՂԵԿԱՎԱՐ

Ա. ՃԱՂԱՐՅԱՆ

20 \_\_ թ. \_\_\_\_\_  
ք. Իջևան





# ՀԱՅԱՍՏԱՆԻ ՀԱՆՐԱՊԵՏՈՒԹՅԱՆ ՏԱՎՈՒՇԻ ՄԱՐԶԻ ԻԶԵՎԱՆԻ ՀԱՄԱՅՆՔԱՊԵՏԱՐԱՆ

Հայաստանի Հանրապետության Տավուշի մարզի Իջևանի համայնք  
ՀՀ, Տավուշի մարզ, ք. Իջևան, 060800094 ijevanmunicipality@gmail.com

## Ո Ր Ո Շ ՈՒ Մ

03 ՀՈԿՏԵՄԲԵՐԻ 2024թվականի N 2046

### ՏԱՎՈՒՇԻ ՄԱՐԶ, ԻԶԵՎԱՆ ՀԱՄԱՅՆՔ, ԽԱՇԹԱՌԱԿ ԲՆԱԿԱՎԱՅՐԻ ՎԱՐՉԱԿԱՆ ՍԱՀՄԱՆՆԵՐՈՒՄ ԳՏՆՎՈՂ 0.02331ՀԱ ՄԱԿԵՐԵՍՈՎ ՀՈՂԱՄԱՍԻ, ԱՆԱՄՆԱՇԵՆՔԻ ԻՐԱՎԱԿԱՆ ԿԱՐԳԱՎԻՃԱԿԻ ՄԱՍԻՆ

Համայնքի ղեկավարին է դիմել Քնարիկ Աշոտի Թիրաբյանը՝ ծնված 13.07.1958թ. և Սուրիկ Աշոտի Թիրաբյանը՝ ծնված 05.1954թ. Տավուշի մարզ, Իջևան համայնք, Խաշթառակ բնակավայրի վարչական սահմաններում ծեռք է բերել հողամաս, որի վրա առկա է անասնաշենք և դիմել է հիմքերի վերականգնման խնդրանքով: Անասնաշենքի զբաղեցրած հողամասի օրինական մակերեսը ըստ Խաշթառակ գյուղի հողային բարեփոխումների և սեփականաշնորհման տեղական հանձնաժողովի 22.04.1991թ. թիվ 14 որոշման քաղվածքի կազմում է 0.22հա /ծածկագիր 11-035-0016-0027/, սակայն չափագրումից պարզվել է, որ հողամասի փաստացի մակերեսը կազմում է 0.02331հա, ուստի դիմել է մինչև 2001թ. մայիսի 15-ը տնատիրության կողմից տիրապետվող և „Իրավունք հաստատող փաստաթղթերը չպահպանված անհատական բնակելի տների կարգավիճակի մասին,, ՀՀ օրենքի ուժի մեջ մտնելու պահին առկա բնակելի տան կառուցման և սպասարկման համար փաստացի 0.02331հա մակերեսով հողամասի և 18.6քմ ներքին մակերեսով անասնաշենքի քաղաքաշինական փաստաթղթերը չպահպանված իրավական կարգավիճակի որոշման խնդրանքով:

Հաշվի առնելով, որ նշված հողամասն ու շինությունները չեն գտնվում ՀՀ „Հողային օրենսգրքի,, 60-րդ հոդվածով սահմանված հողամասերի, այդ թվում ինժեներատրանսպորտային օբյեկտների օտարման գոտիներում, չեն հակասում քաղաքաշինական նորմերին, չեն առաջացնում սերվիտուտ: Ղեկավարվելով ՀՀ „Հողային օրենսգրքի,, թիվ 43 հոդվածի 3-րդ կետի, „Իրավունք հաստատող փաստաթղթերը չպահպանված անհատական բնակելի տների կարգավիճակի մասին“ ՀՀ օրենքի 1-ին և 2-րդ հոդվածների, ՀՀ „Քաղաքացիական օրենսգրքի,, 188-րդ հոդվածի, պահանջներով:

## ՈՐՈՇՈՒՄ ԵՄ.

Հաստատել՝ Տավուշի մարզի Իջևան համայնքի Խաշթառակ բնակավայրի վարչական սահմաններում գտնվող, սեփականության իրավունքով քաղաքացի Քնարիկ Աշոտի Թիրաբյանին, Սուրիկ Աշոտի Թիրաբյանին պատկանող անասնաշենքի զբաղեցրած 0.02331հա մակերեսով և 11-035-0016-0027 ծածկագրով հողամասի սահմանները, ըստ ճշտված սահմաններով հատակագծի:

2.Վերականգնել քաղաքացիներ Քնարիկ Աշոտի Թիրաբյանի, Սուրիկ Աշոտի Թիրաբյանի սեփականության իրավունքը՝ Խաշթառակ բնակավայրի վարչական սահմաններում գտնվող 0.02331հա մակերեսով հողամասի և 18.6քմ ներքին մակերեսով անասնաշենքի նկատմամբ /ծածկագիր 11-035-0016-0027/ և օրենքի ուժով համարել քաղաքացու սեփականությունը:

3.Տավուշի մարզի Իջևան համայնքի Խաշթառակ բնակավայրի վարչական սահմաններում գտնվող, սեփականության իրավունքով քաղաքացիներ Քնարիկ Աշոտի Թիրաբյանին, Սուրիկ Աշոտի Թիրաբյանին պատկանող անասնաշենքի զբաղեցրած 0.02331հա մակերեսով և 11-035-0016-0027 ծածկագրով հողամասին տալ հետևյալ հասցեն Տավուշի մարզ Իջևան համայնք գյուղ Խաշթառակ 17-րդ փողոց 53 անասնաշենք:

4.Սույն որոշումը ենթակա է պետական գրանցման:

ՀԱՄԱՅՆՔԻ ՂԵԿԱՎԱՐ



Ա. ՃԱՂԱՐՅԱՆ



**ՀԱՅԱՍՏԱՆԻ ՀԱՆՐԱՊԵՏՈՒԹՅԱՆ ՏԱՎՈՒՇԻ ՄԱՐԶԻ ԻԶԵՎԱՆԻ ՀԱՄԱՅՆՔԱՊԵՏԱՐԱՆ**

Հայաստանի Հանրապետության Տավուշի մարզի Իջևանի համայնք  
ՀՀ, Տավուշի մարզ, ք. Իջևան, 060800094 ijevanmunicipality@gmail.com

**Ո Ր Ո Շ ՈՒ Մ**

03 ՀՈԿՏԵՄԲԵՐԻ 2024թվականի N 2047

**ՏԱՎՈՒՇԻ ՄԱՐԶԻ ԻԶԵՎԱՆ ՀԱՄԱՅՆՔԻ Ք ԻԶԵՎԱՆ ԳԵՏԱՀՈՎԻՏՈՒՄ ԳՏՆՎՈՂ, 0.297578ՀԱ ՄԱԿԵՐԵՍՈՎ ՀՈՂԱՄԱՍԻ ՍԱՀՄԱՆՆԵՐԻ ՃՇՏՄԱՆ ՄԱՍԻՆ**

Գետահովիտ համայնքի բնակիչ Հարություն Ռևազի Ղազինյանին պատկանող Տավուշի մարզի Իջևան համայնքի Գետահովիտ բնակավայրում գտնվող /ճաճկագիր 11-022-0112-0025/ 0.297578հա մակերեսով հողամասի փաստացի չափագրումից պարզվել է, որ կադաստրային քարտեզում ճաճկագիր /11-022-0112-0025, վկայական 10122019-11-0018 հողամասի տեղադիրքը չի համապատասխանում փաստացի հողի տեղադիրքին, իսկ հողամասի մակերեսը 0.297578հա-ի փոխարեն պետք է լինի 0.07422հա, ուստի անհրաժեշտություն է առաջացել կատարել սահմանների ճշտում:

Հաշվի առնելով վերոնշյալը և ղեկավարվելով ՀՀ „Հողային օրենսգրքի“, թիվ 43 հոդվածի, 3-րդ կետի, 29.12.2005թ. թիվ 2387-Ն որոշման պահանջներով և որակավորում ունեցող անձի եզրակացությունը.

**ՈՐՈՇՈՒՄ ԵՄ.**

1. Հաստատել՝ Տավուշի մարզի, Իջևան համայնքի, Գետահովիտ բնակավայրում գտնվող 11-022-0112-0025 ճաճկագրով հողամասի սահմանները՝ ըստ ճշտված սահմաններով հատակագծի և կատարել մակերեսի ուղղում:
2. Որոշումն ուժի մեջ է ստորագրման պահից:

**ՀԱՄԱՅՆՔԻ ՂԵԿԱՎԱՐ**

**Ա. ՃԱՂԱՐՅԱՆ**

20 \_\_ թ. \_\_\_\_\_  
ք. Իջևան





# ՀԱՅԱՍՏԱՆԻ ՀԱՆՐԱՊԵՏՈՒԹՅԱՆ ՏԱՎՈՒՇԻ ՄԱՐԶԻ ԻԶԵՎԱՆԻ ՀԱՄԱՅՆՔԱՊԵՏԱՐԱՆ

Հայաստանի Հանրապետության Տավուշի մարզի Իջևանի համայնք  
ՀՀ, Տավուշի մարզ, ք. Իջևան, 060800094 ijevanmunicipality@gmail.com

## Ո Ր Ո Շ ՈՒ Մ

03 ՀՈԿՏԵՄԲԵՐԻ 2024թվականի N 2048

### ՏԱՎՈՒՇԻ ՄԱՐԶ, ԻԶԵՎԱՆ ՀԱՄԱՅՆՔ, ՍԵՎՔԱՐ ԲՆԱԿԱՎԱՅՐԻ ՎԱՐՉԱԿԱՆ ՍԱՀՄԱՆՆԵՐՈՒՄ ԳՏՆՎՈՂ 0.079 ՀԱ ՄԱԿԵՐԵՍՈՎ ՀՈՂԱՄԱՍԻՆ ՀԱՑԵԱՎՈՐՈՒՄ ՏԱԼՈՒ ՄԱՍԻՆ

Համայնքի ղեկավարին է դիմել քաղաքացի Լուսինե Արամյիսի Եսայանը, Տավուշի մարզ, Իջևան համայնք, Սևքար բնակավայրի վարչական սահմաններում գտնվող և սեփականության իրավունքով իրենց պատկանող 0.079հա մակերեսով հողամասին հասցեավորում տալու խնդրանքով / վկայական 24092024-11-0019, ծածկագիր 11-058-0006-0005/:

Հաշվի առնելով վերոնշյալը և ղեկավարվելով ՀՀ կառավարության 29.12.2005թ. թիվ 2387-Ն որոշման պահանջներով.

ՈՐՈՇՈՒՄ ԵՄ.

1. Տավուշի մարզ, Իջևան համայնք, Սևքար բնակավայրի վարչական սահմաններում գտնվող 0.079հա մակերեսով հողամասին / վկայական 24092024-11-0019, ծածկագիր 11-058-0006-0005/ տալ հետևյալ հասցեավորումը. Տավուշի մարզ, Իջևան համայնք, գյուղ Սևքար 24-րդ փողոց 2-րդ նրբանցք 16 հողամաս:

2.Սույն որոշումն ուժի մեջ է ստորագրման պահից:

ԻԶԵՎԱՆ ՀԱՄԱՅՆՔԻ ՂԵԿԱՎԱՐ

Ա. ՃԱՂԱՐՅԱՆ

20 \_\_ թ. \_\_\_\_\_  
ք.Իջևան





# ՀԱՅԱՍՏԱՆԻ ՀԱՆՐԱՊԵՏՈՒԹՅԱՆ ՏԱԿՈՒՇԻ ՄԱՐԶԻ ԻԶԵՎԱՆԻ ՀԱՄԱՅՆՔԱՊԵՏԱՐԱՆ

Հայաստանի Հանրապետության Տավուշի մարզի Իջևանի համայնք  
ՀՀ, Տավուշի մարզ, ք. Իջևան, 060800094 ijevanmunicipality@gmail.com

## Ո Ր Ո Շ ՈՒ Մ

04 ՀՈԿՏԵՄԲԵՐԻ 2024թվականի N 2049

ԻԶԵՎԱՆ ՀԱՄԱՅՆՔԻ ԱՅԳԵՀՈՎԻՏ ԲՆԱԿԱՎԱՅՐԻ ՎԱՐՉԱԿԱՆ ՍԱՀՄԱՆՆԵՐՈՒՄ ԳՏՆՎՈՂ  
0.10511ՀԱ ՄԱԿԵՐԵՏՈՎ ԵՎ 1.27353ՀԱ ՄԱԿԵՐԵՏՈՎ ԵՐԿՈՒ ԱՌԱՆՁԻՆ ԱՆՇԱՐԺ ԳՈՒՅՔԵՐԸ  
ՄԻԱՎՈՐԵԼՈՒ ՄԱՍԻՆ

Անհրաժեշտություն է առաջացել, Իջևան համայնքի Այգեհովիտ բնակավայրի վարչական սահմաններում գտնվող, համայնքային սեփականություն հանդիսացող 0.10511հա մակերեսով հողամաս /վկայական 08072021-11-0007, ծածկագիր 11-009-0432-0020/, 1.27353հա մակերեսով հողամաս /վկայական 07052024-11-0007, ծածկագիր 11-009-0432-0023/, երկու առանձին գույքային միավորները միավորելու:

Հաշվի առնելով վերոգրյալը և ղեկավարվելով ՀՀ „Հողային օրենսգրքի“, 97-րդ հոդվածի պահանջներով՝

## ՈՐՈՇՈՒՄ ԵՄ


1. Հաստատել՝ Իջևան համայնքի Այգեհովիտ բնակավայրի վարչական սահմաններում գտնվող, համայնքային սեփականություն հանդիսացող 0.10511հա մակերեսով հողամաս /վկայական 08072021-11-0007, ծածկագիր 11-009-0432-0020/, 1.27353հա մակերեսով հողամաս /վկայական 07052024-11-0007, ծածկագիր 11-009-0432-0023/, երկու առանձին գույքային միավորների միավորումից առաջացած անշարժ գույքի սահմանները, ըստ հատակագծի:

2. Սույն որոշումն ենթակա է պետական գրանցման:

ՀԱՄԱՅՆՔԻ ՂԵԿԱՎԱՐ

Ա. ՃԱՂԱՐՅԱՆ

20 \_\_ թ. \_\_\_\_\_  
ք. Իջևան





ՀԱՅԱՍՏԱՆԻ ՀԱՆՐԱՊԵՏՈՒԹՅԱՆ ՏԱԿՈՒՇԻ ՄԱՐԶԻ ԻԶԵՎԱՆԻ  
ՀԱՄԱՅՆՔԱՊԵՏԱՐԱՆ

Հայաստանի Հանրապետության Տավուշի մարզի Իջևանի համայնք  
ՀՀ, Տավուշի մարզ, ք. Իջևան, 060800094 ijevanmunicipality@gmail.com

Ո Ր Ո Շ ՈՒ Մ

04 ՀՈԿՏԵՄԲԵՐԻ 2024թվականի N 2050

ՏԱԿՈՒՇԻ ՄԱՐԶ, ԻԶԵՎԱՆ ՀԱՄԱՅՆՔ, ԲԵՐՔԱԲԵՐ ԲՆԱԿԱՎԱՅՐԻ 11-020-0008-0037  
ԾԱԾԿԱԳՐՈՎ 0.13503ՀԱ ՄԱԿԵՐԵՍՈՎ ԱՆՇԱՐԺ ԳՈՒՅՔԻ ԲԱԺԱՆՈՒՄԻՑ ԱՌԱՋԱՑԱԾ  
ԱՌԱՆՁԻՆ ՄԻԱՎՈՐՆԵՐԻՆ ՀԱՑԵ ՏԱԼՈՒ ՄԱՍԻՆ

Տավուշի մարզի Իջևան համայնքի բնակավայր Բերքաբեր 4-րդ փողոց 18 հասցեում գտնվող, բնակավայրերի բնակելի  
և ուղապատման գործառնական նշանակության 0.13503հա մակերեսով հողամասից /վկայական թիվ 13052024-11-0053  
ծածկագիր 11-020-0008-0037/ անհրաժեշտություն է առաջացել համապատասխանաբար առանձնացնել 0.09հա  
մակերեսով և 0.04503հա մակերեսով անշարժ գույք և տալ հասցեավորում:

Հաշվի առնելով վերոգրյալը և ղեկավարվելով ՀՀ „Հողային օրենսգրքի“, 97-րդ հոդվածի և ՀՀ կառավարության  
2005թ. դեկտեմբերի 29-ի թիվ 2387-Ն որոշման և ՀՀ կառավարության 29.12.2011թ. թիվ 1920-Ն որոշման  
պահանջներով

ՈՐՈՇՈՒՄ ԵՄ.

1. Տավուշի մարզի, Իջևան համայնքի, Բերքաբեր 4-րդ փողոց 18 հասցեում գտնվող բնակավայրերի բնակելի  
կառուցապատման գործառնական նշանակության 0.13503հա մակերեսով հողամասից /վկայական թիվ 13052024-11-0053  
ծածկագիր 11-020-0008-0037/ համապատասխանաբար առանձնացված 0.09հա մակերեսով անշարժ գույքին տալ հետևյալ  
հասցեն. Տավուշի մարզ, համայնք Իջևան, գյուղ Բերքաբեր 4-րդ փողոց, թիվ 18 հողամաս:

2.Տավուշի մարզի, Իջևան համայնքի, Բերքաբեր 4-րդ փողոց 18 հասցեում գտնվող բնակավայրերի բնակելի  
կառուցապատման գործառնական նշանակության 0.13503հա մակերեսով հողամասից /վկայական թիվ 13052024-11-0053  
ծածկագիր 11-020-0008-0037/ համապատասխանաբար առանձնացված 0.04503հա մակերեսով անշարժ գույքին տալ  
հետևյալ հասցեն. Տավուշի մարզ, համայնք Իջևան, գյուղ Բերքաբեր 4-րդ փողոց, թիվ 18/1 հողամաս:

Ճ.Սույն որոշումը ենթակա է պետական գրանցման:

ԻԶԵՎԱՆ ՀԱՄԱՅՆՔԻ ՂԵՎԱԿԱՐ

Ա. ՃԱՂԱՐՅԱՆ

20 \_\_ թ. \_\_\_\_\_  
ք.Իջևան





# ՀԱՅԱՍՏԱՆԻ ՀԱՆՐԱՊԵՏՈՒԹՅԱՆ ՏԱՎՈՒՇԻ ՄԱՐԶԻ ԻԶԵՎԱՆԻ ՀԱՄԱՅՆՔԱԴԵՏԱՐԱՆ

Հայաստանի Հանրապետության Տավուշի մարզի Իջևանի համայնք  
ՀՀ, Տավուշի մարզ, ք. Իջևան, 060800094 ijevanmunicipality@gmail.com

## Ո Ր Ո Շ ՈՒ Մ

07 ՀՈԿՏԵՄԲԵՐԻ 2024թվականի N 2051

### ՏԱՎՈՒՇԻ ՄԱՐԶ, ԻԶԵՎԱՆ ՀԱՄԱՅՆՔ, ԻԶԵՎԱՆ ՔԱՂԱՔԻ ՎԱՍԻԼՅԱՆ 3 ՀԱՍՑԵՈՒՄ ԳՏՆՎՈՂ ԱՆՇԱՐԺ ԳՈՒՅՔԻՆ ՎԵՐԱՀԱՍՑԵԱՎՈՐՈՒՄ ՏԱԼՈՒ ՄԱՍԻՆ

Համայնքի ղեկավարին է դիմել քաղաքացի Արթուր Ռոբերտի Բեկնազարյանը ք.Իջևան Վասիլյան փողոց 3 հողամաս հասցեում գտնվող /ծածկագիր 11-001-0040-0090/ սեփականության իրավունքով իրեն պատկանող 0.03916հա մակերես շամասով անշարժ գույքին վերահասցեավորում տալու խնդրանքով:

Հաշվի առնելով վերոնշյալը և ղեկավարվելով ՀՀ կառավարության 29.12.2005թ. թիվ 2387-Ն որոշման պահանջներով.

ՈՐՈՇՈՒՄ ԵՄ.

1. Տավուշի մարզ, Իջևան համայնք, ք. Իջևան Վասիլյան փողոց 3 հողամաս հասցեում գտնվող /ծածկագիր 11-001-0040-0090/ սեփականության իրավունքով Արթուր Ռոբերտի Բեկնազարյանին պատկանող 0.03916հա մակերես հողամասով անշարժ գույքին տալ հետևյալ վերահասցեավորումը՝ Տավուշի մարզ, Իջևան համայնք, ք. Իջևան Վասիլյան փողոց 1/1 հողամաս:

3. Սույն որոշումն ուժի մեջ է ստորագրման պահից:

ՀԱՄԱՅՆՔԻ ՂԵԿԱՎԱՐ



Ա. ՃԱՂԱՐՅԱՆ

20 \_\_ թ. \_\_\_\_\_  
ք. Իջևան





ՀԱՅԱՍՏԱՆԻ ՀԱՆՐԱՊԵՏՈՒԹՅԱՆ ՏԱԿՈՒՇԻ ՄԱՐԶԻ ԻՋԵՎԱՆԻ  
ՀԱՄԱՅՆՔԱՊԵՏԱՐԱՆ

Հայաստանի Հանրապետության Տավուշի մարզի Իջևանի համայնք  
ՀՀ, Տավուշի մարզ, ք. Իջևան, 060800094 ijevanmunicipality@gmail.com

Ո Ր Ո Շ ՈՒ Մ

07 ՀՈԿՏԵՄԲԵՐԻ 2024թվականի N 2052

ՀՀ ՏԱԿՈՒՇԻ ՄԱՐԶԻ ԻՋԵՎԱՆ ՀԱՄԱՅՆՔԻ ԽԱՇԹԱՌԱԿ ԳՅՈՒՂԻ ՎԱՐՉԱԿԱՆ  
ՍԱՀՄԱՆՆԵՐՈՒՄ ԳՏՆՎՈՂ 0.063ՀԱ ՄԱԿԵՐԵՍ ՀՈՂԱՄԱՍՈՎ ԲՆԱԿԵԼԻ ՏԱՆՆԸ  
ՀԱՑԵԱՎՈՐՈՒՄ ՏԱԼՈՒ ՄԱՍԻՆ

Համայնքի ղեկավարին է դիմել քաղաքացի Արթուր Ափինյանը, սեփականության իրավունքով իրեն պատկանող  
Խաշթառակ բնակավայրի վարչական սահմաններում գտնվող 0.063հա մակերես հողամասով բնակե-  
լի տանը հասցեավորում տրամադրելու խնդրանքով /ծածկագիր 11-035-0022-0012 վկայական 2149842/:

Հաշվի առնելով վերոգրյալը և ղեկավարվելով ՀՀ կառավարության 29.12.2005թ. թիվ 2387-Ն որոշման  
պահանջներով:

ՈՐՈՇՈՒՄ ԵՄ.

1. ՀՀ Տավուշի մարզի Իջևան համայնքի Խաշթառակ բնակավայրի վարչական սահմաններում գտնվող, Արթուր  
Ափինյանին պատկանող 0.06 հա մակերես հողամասով բնակելի տանը /ծածկագիր 11-035-0022-0012 վկայական  
2149842/ տալ հետևյալ հասցեավորումը. ՀՀ Տավուշի մարզ, Իջևան համայնք, գյուղ Խաշթառակ 17-րդ փողոց, 2-  
փակուղի 1 բնակելի տուն:

2. Սույն որոշումն ուժի մեջ է ստորագրման պահից:

ՀԱՄԱՅՆՔԻ ՂԵԿԱՎԱՐ

Ա. ՃԱՂԱՐՅԱՆ

\_\_\_\_\_թ. \_\_\_\_\_  
ք. Իջևան





# ՀԱՅԱՍՏԱՆԻ ՀԱՆՐԱՊԵՏՈՒԹՅԱՆ ՏԱՎՈՒՇԻ ՄԱՐԶԻ ԻՋԵՎԱՆԻ ՀԱՄԱՅՆՔԱՊԵՏԱՐԱՆ

Հայաստանի Հանրապետության Տավուշի մարզի Իջևանի համայնք  
ՀՀ, Տավուշի մարզ, ք. Իջևան, 060800094 ijevanmunicipality@gmail.com

## Ո Ր Ո Շ ՈՒ Մ

07 ՀՈԿՏԵՄԲԵՐԻ 2024թվականի N 2053

**ԻՋԵՎԱՆ ՀԱՄԱՅՆՔԻ ԻՋԵՎԱՆ ՔԱՂԱՔԻ ԱՐՈՎՅԱՆ ՓՈՂՈՑԻ ԹԻՎ 24/82 ԵՎ ԱՐՈՎՅԱՆ ՓՈՂՈՑԻ ԹԻՎ 65 ՀԱՍՑԵՆԵՐՈՒՄ ԳՏՆՎՈՂ ԱՆՇԱՐԺ ԳՈՒՅՔԵՐԻ ՄԻԱՎՈՐՈՒՄԻՑ ԱՌԱՋԱՑԱԾ ԳՈՒՅՔԱՅԻՆ ՄԻԱՎՈՐԻՆ ՀԱՍՑԵԱՎՈՐՈՒՄ ՏԱԼՈՒ, ԳՈՐԾԱՌՆԱԿԱՆ ՆՇԱՆԱԿՈՒԹՅՈՒՆԸ ՓՈԽԵԼՈՒ ԵՎ ՍԱՀՄԱՆՆԵՐԻ ՃՇՏՄԱՆ ՄԱՍԻՆ**

Իրաժեշտություն է առաջացել Իջևան համայնքի Իջևան քաղաքի Արովյան փողոցի, թիվ 24/82 հասցեում գտնվող /վկայական թիվ 27052022-11-0010/ և Իջևան համայնքի Իջևան քաղաքի Արովյան փողոցի, թիվ 65 հասցեում գտնվող /վկայական թիվ 10082020-11-0032/ համայնքին պատկանող երկու առանձին գույքային միավորների միավորումից առաջացած գույքին հասցեավորում տալու, գործառնական նշանակությունը փոխելու և սահմանների ճշտման խնդրանքով: Ըստ որակավորում ունեցող անձի եզրակացության, Տավուշի մարզի Իջևան համայնքի Իջևան քաղաքում կատարվել է չափազրում 11-001-0122-0012;0043 ծածկագրով հողամասի վերաբերյալ, որի արդյունքում պարզվել է, որ սեփականության թիվ 27052022-11-0010, տրված 27.05.2022թ., հողամասի մակերեսը սխալմամբ գրված է 280.0քմ, սակայն պետք է լինի 266.0քմ: Կատարվել է ուղղում:

Հաշվի առնելով վերոգրյալը և ղեկավարվելով ՀՀ կառավարության 2005թ. դեկտեմբերի 29-ի թիվ 2387-Ն որոշման, ՀՀ „Հողային օրենսգրքի“, թիվ 43 հոդվածի, 3-րդ կետի և ՀՀ կառավարության 29.12.2011թ. թիվ 1920-Ն որոշման պահանջներով և հիմք ընդունելով որակավորում ունեցող անձի եզրակացությունը.


### ՈՐՈՇՈՒՄ ԵՄ.

1. Իջևան համայնքի, Իջևան քաղաքի Արովյան փողոցի, թիվ 24/82 հասցեում գտնվող /վկայական թիվ 27052022-11-0010/ և Իջևան համայնքի Իջևան քաղաքի Արովյան փողոցի, թիվ 65 հասցեում գտնվող /վկայական թիվ 10082020-11-0032/ երկու առանձին գույքային միավորների միավորումից առաջացած գույքին տալ հետևյալ հասցեավորումը: Վուշի մարզ, Իջևան համայնք, քաղաք Իջևան Արովյան փողոցի, թիվ 24/82 հողամաս:
2. 0.046հա մակերեսով հողամասի գործառնական նշանակությունը բնակավայրերի հասարակական կառուցապատումից փոխադրել բնակավայրերի ընդհանուր օգտագործման:
3. Հաստատել 11-001-0122-0012;0043 ծածկագրով հողամասի սահմանները՝ ըստ ներկայացված հատակագծի:

ԻՋԵՎԱՆ ՀԱՄԱՅՆՔԻ ՂԵԿԱՎԱՐ

Ա. ՃԱՂԱՐՅԱՆ

20 \_\_ թ. \_\_\_\_\_  
ք. Իջևան





ՀԱՅԱՍՏԱՆԻ ՀԱՆՐԱՊԵՏՈՒԹՅԱՆ ՏԱՎՈՒՇԻ ՄԱՐԶԻ ԻԶԵՎԱՆԻ  
ՀԱՄԱՅՆՔԱՊԵՏԱՐԱՆ

Հայաստանի Հանրապետության Տավուշի մարզի Իջևանի համայնք  
ՀՀ, Տավուշի մարզ, ք. Իջևան, 060800094 ijevanmunicipality@gmail.com

Ո Ր Ո Շ ՈՒ Մ

07 ՀՈԿՏԵՄԲԵՐԻ 2024թվականի N 2054

ՏԱՎՈՒՇԻ ՄԱՐԶ, ԻԶԵՎԱՆ ՀԱՄԱՅՆՔ, ԳՅՈՒՂ, ԱՅԳԵՀՈՎԻՏ 4-րդ ՓՈՂՈՑ 8 ՀՈՂԱՄԱՍ  
ՀԱՍՅԵՆՈՒՄ ԳՏՆՎՈՂ 0.47733ՀԱ ՄԱԿԵՐԵՍՈՎ ԱՆՇԱՐԺ ԳՈՒՅՔԻ ԲԱԺԱՆՈՒՄԻՑ  
ԱՌԱՋԱՑԱԾ ԱՌԱՆՁԻՆ ՄԻԱՎՈՐՆԵՐԻՆ ՀԱՍՅԵ ՏԱԼՈՒ ՄԱՍԻՆ

Տավուշի մարզի Իջևան համայնքի գյուղ Այգեհովիտ 4-րդ փողոց 8 հասցեում գտնվող հողամասից /ծածկագիր 11-009-0005, վկայական 25092024-11-0023/ համապատասխանաբար առանձնացնել 0.01հա մակերեսով և 0.37733 հա մակերեսով անշարժ գույքեր և տալ հասցեավորում:

Հաշվի առնելով վերոգրյալը և ղեկավարվելով ՀՀ „Հողային օրենսգրքի“, 97-րդ հոդվածի և ՀՀ կառավարության 2005թ. դեկտեմբերի 29-ի թիվ 2387-Ն որոշման պահանջներով.

ՈՐՈՇՈՒՄ ԵՄ.

1. Տավուշի մարզի Իջևան համայնքի գյուղ Այգեհովիտ 4-րդ փողոց 8 հասցեում գտնվող 0.47733հա մակերեսով հողամասից /ծածկագիր 11-009-0010-0005, վկայական 25092024-11-0023/ համապատասխանաբար առանձնացված 0.1հա մակերեսով անշարժ գույքին տալ հետևյալ հասցեն. Տավուշի մարզ, Իջևան համայնք, Այգեհովիտ 4-րդ փողոց 8 հողամաս:

2. Տավուշի մարզի Իջևան համայնքի գյուղ Այգեհովիտ 4-րդ փողոց 8 հասցեում գտնվող 0.47733հա մակերեսով հողամասից /ծածկագիր 11-009-0010-0005, վկայական 25092024-11-0023/ համապատասխանաբար առանձնացված 0.37733հա մակերեսով անշարժ գույքին տալ հետևյալ հասցեն. Տավուշի մարզ, Իջևան համայնք, Այգեհովիտ 4-րդ փողոց 8/1 հողամաս:

այն որոշումը ենթակա է պետական գրանցման:

ԻԶԵՎԱՆ ՀԱՄԱՅՆՔԻ ՂԵՎԱԿԱՆ



Ա. ՃԱՂԱՐՅԱՆ

20 \_\_ թ. \_\_\_\_\_  
ք. Իջևան



ՀԱՅԱՍՏԱՆԻ ՀԱՆՐԱՊԵՏՈՒԹՅԱՆ ՏԱՎՈՒՇԻ ՄԱՐԶԻ ԻԶԵՎԱՆԻ  
ՀԱՄԱՅՆՔԱՊԵՏԱՐԱՆ

Հայաստանի Հանրապետության Տավուշի մարզի Իջևանի համայնք  
ՀՀ, Տավուշի մարզ, ք. Իջևան, 060800094 ijevanmunicipality@gmail.com

Ո Ր Ո Շ ՈՒ Մ

07 ՀՈԿՏԵՄԲԵՐԻ 2024թվականի N 2055

ԻԶԵՎԱՆ ՀԱՄԱՅՆՔԻ Ք ԻԶԱՆ ՄԵՏԱՂԱԳՈՐԾՆԵՐԻ ՓՈՂՈՑ 2/80 ՀԱՍՅԵՈՒՄ ԳՏՆՎՈՂ,  
0.008ՀԱ, 0.00542ՀԱ ՄԱԿԵՐԵՍՈՎ ՀՈՂԱՄԱՍԻ ՍԱՀՄԱՆՆԵՐԻ ՃՇՏՄԱՆ ՄԱՍԻՆ

Իջևան համայնքի բնակիչ Անուշ Սամսոնի Սարուխանյանին պատկանող քաղաք Տավուշի մարզ Իջևան համայնք քաղաք Իջևան Մետաղագործների 2/80 հասցեում գտնվող /ծածկագիր 11-001-0016-0085,0117,վկայական 11032022-11-41/ 0.008հա,0.00542հա մակերեսով հողամասի փաստացի չափագրումից պարզվել է, որ կադաստրային քարտեզում հողամասի տեղադիրքը չի համապատասխանում փաստացի հողի տեղադիրքին, ուստի անհրաժեշտություն է առաջացել կատարել սահմանների ճշտում:

Հաշվի առնելով վերոնշյալը և ղեկավարվելով ՀՀ „Հողային օրենսգրքի,, թիվ 43 հոդվածի, 3-րդ կետի, 29.12.2005թ. թիվ 2387-Ն որոշման պահանջներով և որակավորում ունեցող անձի եզրակացությունը.

ՈՐՈՇՈՒՄ ԵՄ.

1.Հաստատել՝ Տավուշի մարզ Իջևան համայնք քաղաք Իջևան Մետաղագործների 2/80 հասցեում գտնվող 0.008հա,0.00542հա մակերեսով հողամասի սահմանները՝ ըստ ճշտված սահմաններով հատակագծի /ծածկագիր 11-001-0016-0085,0117,վկայական 11032022-11-0041/:

2.Որոշումն ուժի մեջ է ստորագրման պահից:

ՀԱՄԱՅՆՔԻ ՂԵԿԱՎԱՐ

Ա. ՃԱՂԱՐՅԱՆ

20 \_\_ թ. \_\_\_\_\_  
ք.Իջևան

